

Nazwa i adres obiektu budowlanego: **Przebudowa drogi powiatowej nr 1131W Boże – Nowa Wola oraz DP1701W Grabów n/Pilicą – Augustów w m. Augustów**

Inwestor: **Powiat Kozienski**
ul. J. Kochanowskiego 28
26-900 Koziensice



Jednostka projektowa: **AMDRO Andrzej Malinowski**
ul. Mrówcza 165C lok. 3b
04-768 Warszawa
600 231 706



Stadium opracowania: **PROJEKT ORGANIZACJI RUCHU NA CZAS BUDOWY**

STAROSTWO POWIATOWE
ul. Kochanowskiego 28
26-900 KOZIENICE
Wydział Komunikacji i Transportu
tel. (048) 611-73-91, fax (048) 611-73-17

Starosta Kozienski zatwierdził niniejszą organizację ruchu w całości w ~~całości~~ ~~bez zmian~~ ~~z zmianami nadesłanymi kalem czerwonym~~ lub uwagami, zgodnie z pismem KN.111.3121.2.110.2023 z dnia 08.02.2024 r.

Branża: **DROGOWA**

Tom: **I**

INSPEKTOR
Wydział Komunikacji i Transportu
(Signature)
mgr inż. **Mariusz Wysocki**

Zespół projektowy	Imię i nazwisko	Nr uprawnień	Specjalność	Data	Podpis
OPRACOWAŁ	inż. Bartłomiej Skoczny	MAZ/0020/POD/18	DROGI	11.2023 r.	<i>(Signature)</i>

Warszawa, listopad 2023 r.

SPIS ZAWARTOŚCI PROJEKTU

OPIS DO PROJEKTU ORGANIZACJI RUCHU.....	3
1. WSTĘP.....	3
1.1. MATERIAŁY WYJŚCIOWE.....	3
1.2. PRZEDMIOT I CEL INWESTYCJI.....	3
1.3. LOKALIZACJA INWESTYCJI.....	3
2. STAN ISTNIEJĄCY.....	3
2.1. CHARAKTERYSTYKA DRÓG OBJĘTYCH OPRACOWANIEM.....	3
2.2. CHARAKTERYSTYKA RUCHU NA DROGACH OBJĘTYCH OPRACOWANIEM.....	4
3. STAN PROJEKTOWANY.....	4
3.1. PROJEKTOWANE ZAGOSPDAROWANIE TERENU.....	4
4. ELEMENTY ORGANIZACJI RUCHU.....	5
4.1. OZNAKOWANIE PIONOWE.....	5
4.2. PLANOWANA ORGANIZACJA RUCHU – ETAPOWANIE, ZAGROŻENIA I UTRUDNIENIA.....	5
4.3. TERMIN WPROWADZENIA PROJEKTOWANEJ ORGANIZACJI RUCHU.....	7
5. OPINIE I UZGODNIENIA.....	7
6. KARTA UZGODNIENÍ.....	7
CZĘŚĆ RYSUNKOWA.....	10

OPIS DO PROJEKTU ORGANIZACJI RUCHU

1. WSTĘP

1.1. Materiały wyjściowe.

Podstawę do opracowania przedmiotowej dokumentacji stanowią:

- o Zlecenie na wykonanie projektu organizacji ruchu.
- o Inwentaryzacja na etapie realizacji przeprowadzona przez Projektantów w październiku 2023 r.
- o Mapa zasadnicza otrzymana z Powiatowego Ośrodka Dokumentacji Geodezyjnej i Kartograficznej w Koziennicach i w Białobrzegu
- o Rozporządzenie Ministra Infrastruktury w sprawie przepisów techniczno-budowlanych dotyczących dróg publicznych
- o Rozporządzenie Ministra Infrastruktury w sprawie szczegółowych warunków zarządzania ruchem na drogach publicznych oraz wykonywania nadzoru nad tym zarządzaniem,
- o Rozporządzenie Ministra Infrastruktury w sprawie szczegółowych warunków technicznych dla znaków i sygnałów drogowych oraz urządzeń bezpieczeństwa ruchu drogowego i warunków ich umieszczania na drogach zarządzania ruchem na drogach publicznych oraz wykonania nadzoru nad tym zarządzaniem

1.2. Przedmiot i cel inwestycji.

Przedmiotem projektu jest przebudowa powiatowej nr 1701W oraz 1131W w m. Augustów

Celem inwestycji jest poprawa bezpieczeństwa ruchu drogowego oraz warunków korzystania z przedmiotowego odcinka drogi powiatowej przez pojazdy, pieszych i rowerzystów.

1.3. Lokalizacja inwestycji.

Inwestycja znajduje się w na terenie gminy Grabów n/Pilicą, powiat koziennicki, województwo mazowieckie.

2. STAN ISTNIEJĄCY.

2.1. Charakterystyka dróg objętych opracowaniem

Droga powiatowa 1701W posiada klasę techniczną Z „zbiorcza”. Szerokość jezdni wynosi od 5,0 do 5,5 m. Wzdłuż objętego opracowaniem odcinka znajdują się nieliczne zjazdy do posesji. Droga nie posiada chodników, ani utwardzonych poboczy. Odwodnienie odbywa się poprzez gruntowe pobocza. Większość odcinka zlokalizowana jest poza terenem zabudowy (lub na nieoznakowanym terenie zabudowy).

Droga powiatowa 1131W posiada klasę techniczną Z „zbiorcza”. Szerokość jezdni wynosi od 5,0 do 5,5 m. Droga nie posiada chodników, ani utwardzonych poboczy. Odwodnienie odbywa się poprzez gruntowe pobocza. Ewentualne fragmenty chodnika zostały wykonane przez właścicieli

posesji w ramach wykonywania zjazdów. Wzdłuż objętego opracowaniem odcinka znajdują się nieliczne zjazdy do posesji. Większość odcinka zlokalizowana jest poza terenem zabudowy

Droga wojewódzka nr 730 posiada klasę techniczną „G” główna. Szerokość jezdni w m. Grabów nad Pilicą oraz Nowa Wieś wynosi 7,0 m. Droga posiada chodniki.

Droga gminna ulica Brzozowa posiada klasę techniczną „D” dojazdowa. Szerokość jezdni wynosi 4,0 m. Ulica posiada nawierzchnię bitumiczną.

Droga gminna ulica Szkolna posiada klasę techniczną „D” dojazdowa. Szerokość jezdni wynosi 3,0 m. Ulica posiada nawierzchnię gruntową.

Droga gminna ulica Leśna posiada klasę techniczną „D” dojazdowa. Szerokość jezdni wynosi 3,0 m. Ulica posiada nawierzchnię gruntową.

Droga gminna ulica Modrzewiową posiada klasę techniczną „D” dojazdowa. Szerokość jezdni wynosi 3,0 m. Ulica posiada nawierzchnię gruntową.

2.2. Charakterystyka ruchu na drogach objętych opracowaniem

Zgodnie z przeprowadzonym pomiarem natężenie ruchu pojazdów na przedmiotowym odcinku drogi powiatowej nr 1701W nie przekracza 1200 poj./dobę, na odcinku drogi powiatowej nr 1131W nie przekracza 1000 poj./dobę.

Droga powiatowa nr 1701W stanowi połączenie drogi wojewódzkiej nr 730 w m. Grabów nad Pilicą z drogą powiatową nr 1131W w m. Augustów.

Droga powiatowa 1131W stanowi połączenie dróg powiatów (Białobrzeskiego oraz Koziennickiego). W obarże robót znajduje się skrzyżowanie z linią kolejową Warszawa – Radom poprzez przejazd kolejowy kat. B. Dojazd do przejazdu kolejowego posiada chodniki i został przebudowany w ramach inwestycji PKP PLK.

Ruch pojazdów ciężarowych jest ograniczony wyłącznie do bezpośredniego dojazdu do posesji i nie stanowi udziału większego niż 2%. Jednocześnie w związku z luźną zabudową natężenie ruchu pieszego jest niewielkie i obejmuje wyłącznie dojście do posesji.

Droga wojewódzka zgodnie z pomiarem SDR z 2021 r. posiada natężenie ruchu na poziomie 6000 poj./dobę z czego około 600 pojazdów ciężarowych.

Na ulicy Brzozowej i pozostałych drogach gminnych natężenie ruchu jest znikome i ograniczone wyłącznie do dojazdu do posesji i nie przekracza 300 poj./dobę.

3. STAN PROJEKTOWANY

3.1. Projektowane zagospodarowanie terenu

Zgodnie z zatwierdzoną dokumentacją projektową.

4.ELEMENTY ORGANIZACJI RUCHU

4.1.Oznakowanie pionowe

W czasie przygotowania opracowania zinventaryzowano istniejące oznakowanie na przedmiotym odcinku.

Na projektowanym odcinku na czas robót należy stosować znaki pionowe kategorii: duże oraz średnie, tj. o jeden stopień większe niż istniejące zgodnie z Rozporządzeniem Ministra Infrastruktury z dn. 03.07.2003 r. w sprawie szczegółowych warunków technicznych dla znaków i sygnałów drogowych oraz urządzeń bezpieczeństwa ruchu drogowego i warunków ich umieszczania na drogach (Dz. U. Nr 220, poz. 2181 z dn. 23.12.2003 r.).

Znaki te powinny zostać wykonane z folii odblaskowej II generacji.

Znaki poziome należy stosować zgodnie z Rozporządzeniem Ministra Infrastruktury z dn. 03.07.2003r.w sprawie szczegółowych warunków technicznych dla znaków i sygnałów drogowych oraz urządzeń bezpieczeństwa ruchu drogowego i warunków ich umieszczania na drogach (Dz. U. Nr 220, poz. 2181 z dn. 23.12.2003 r.).

Folie do lic odblaskowych znaków kierunku i miejscowości muszą być dopuszczone do stosowania w budownictwie drogowym ważnymi Aprobatami Technicznymi, wydanymi przez Instytut Badawczy Dróg i Mostów.

Znaki należy tak lokalizować by w przekroju poprzecznym tarcze znaków w całości znajdowały się w odległości minimum 0,50 m od krawędzi drogi. Dopuszcza się stosowanie słupków załamanych. Nie należy wykorzystywać konstrukcji wsporczych znaków istniejących oraz istniejących słupków do umieszczania oznakowania tymczasowego. O planowanym zamknięciu drogi powiadomić mieszkańców na min. 7 wcześniej.

4.2.Planowana organizacja ruchu – etapowanie, zagrożenia i utrudnienia.

W ramach przedmiotowej inwestycji wykonana zostanie przebudowa istniejącej nawierzchni uwzględniająca pozostawienie istniejącej podbudowy i wykonanie nowej konstrukcji bitumicznej o grubości 35 cm. (przy wykorzystaniu istniejącej podbudowy bitumicznej)

Dodatkowo wykonany zostanie ciąg pieszy oraz zjazdy do posesji (z kostki od strony ciągu pieszego) i bitumiczne po drugiej stronie jezdni. W ramach realizacji odwodnienia wykonane zostanie odmulenie istniejących rowów oraz ich umocnienie w miejscu wylotów. W poboczu wykonany zostanie kanał technologiczny.

Z uwagi na charakter realizowanych robót organizacja ruchu przewiduje realizację robót z podziałem na cztery zasadnicze etapy:

Etap 1

Wykonanie robót na odcinku drogi powiatowej nr 1131W przy zamknięciu dla ruchu i pozostawieniu wyłącznie dojazdu i dojścia do posesji.

Po zakończeniu etapu 1 zakłada się przywrócenie pełnej przejezdności na drodze powiatowej nr 1131W i wprowadzenie na niej obowiązującej organizacji ruchu w zakresie oznakowania pionowego, jednocześnie projektowane oznakowanie poziome zostanie uzupełnione po zakończeniu etapu 4 robót.

W ramach etapu wykonana zostanie przebudowa infrastruktury technicznej w tym budowa oświetlenia, budowa chodnika oraz przebudowa nawierzchni jezdni oraz wykonanie odwodnienia.

Etap 2

Wykonanie robót na drodze powiatowej nr 1701W na odcinku północnym, przy zamknięciu dla ruchu i pozostawieniu wyłącznie dojazdu i dojścia do posesji.

Po zakończeniu etapu 2 zakłada się przywrócenie pełnej przejezdności na drodze powiatowej nr 1701W i przywrócenie istniejącej organizacji ruchu w zakresie oznakowania pionowego, jednocześnie projektowane oznakowanie poziome zostanie uzupełnione po zakończeniu etapu 4 robót.

W ramach etapu wykonana zostanie przebudowa infrastruktury technicznej w tym budowa oświetlenia, budowa chodnika oraz przebudowa nawierzchni jezdni oraz wykonanie odwodnienia.

Etap 3

Wykonanie robót na drodze powiatowej nr 1701W na odcinku południowym, przy zamknięciu dla ruchu i pozostawieniu wyłącznie dojazdu i dojścia do posesji.

Po zakończeniu etapu 3 zakłada się przywrócenie pełnej przejezdności na drodze powiatowej nr 1701W i przywrócenie istniejącej organizacji ruchu w zakresie oznakowania pionowego, jednocześnie projektowane oznakowanie poziome zostanie uzupełnione po zakończeniu etapu 4 robót.

W ramach etapu wykonana zostanie przebudowa infrastruktury technicznej w tym budowa oświetlenia, budowa chodnika oraz przebudowa nawierzchni jezdni oraz wykonanie odwodnienia.

Etap 4

Wykonanie robót na skrzyżowaniu dróg powiatowych nr 1701W i przy zamknięciu dla ruchu i pozostawieniu wyłącznie dojazdu i dojścia do posesji.

Po zakończeniu etapu 4 zakłada się przywrócenie pełnej przejezdności na całości przebudowywanego odcinka.

W ramach etapu wykonana zostanie przebudowa infrastruktury technicznej w tym budowa oświetlenia, budowa chodnika oraz przebudowa nawierzchni jezdni oraz wykonanie odwodnienia oraz skrzyżowanie typu rondo w m. Augustów.

W związku z planowanym zamknięciem projektuje się dodatkowe tablice informacyjne w m. Boże oraz na drodze wojewódzkiej nr 730. Z uwagi na lokalny charakter ruchu projekt nie zakłada brak konieczności wyznaczania objazdu i prowadzenia ruchu przez całość objazdu. Ustawione tablice będą pełniły funkcje informacyjne dla kierowców. Kierowcy lokalni wg własnego uznania będą sami wybierać dostępne możliwości objazdu terenu budowy. Wykonawca musi liczyć się z koniecznością utrzymania bezpośredniego dojazdu do posesji oraz dojścia do posesji.

4.3. Termin wprowadzenia projektowanej organizacji ruchu

Zaprojektowaną organizację należy wprowadzić po zatwierdzeniu projektu. Przed wprowadzeniem organizacji ruchu musi zostać ona sprawdzona za zgodność z niniejszym opracowaniem.

Przewidywany termin wprowadzenia czasowej organizacji ruchu to nie wcześniej niż 31.01.2024 r.

Przewidywany termin zakończenia robót i wprowadzenia stałej organizacji ruchu to nie później niż 30.11.2024 r.

5. OPINIE I UZGODNIENIA

Niniejszy projekt organizacji ruchu został przedłożony do zaopiniowania do następujących instytucji:

- Urząd Gminy Grabów nad Pilicą (w zakresie dróg gminnych)
- Wydział Ruchu Drogowego Komendy Powiatowej Policji w Kozienicach
- Wydział Ruchu Drogowego Komendy Powiatowej Policji w Białobrzegach
- Wydział Ruchu Drogowego Komendy Wojewódzkiej Policji w Radomiu
- Zarząd Dróg Powiatowych w Kozienicach
- Mazowiecki Zarząd Dróg Wojewódzkich w Garwolinie
- Departament Nieruchomości i Infrastruktury Urzędu Marszałkowskiego w Warszawie
- Powiatowy Zarząd Dróg w Białobrzegach
- Starostwo Powiatowe w Białobrzegach
- Starostwo Powiatowe w Kozienicach (organ zatwierdzający)

6. KARTA UZGODNIENÍ

Przebudowa drogi powiatowej nr 1131W Boże – Nowa Wola oraz DP1701W Grabów n/Pilicą – Augustów w m. Augustów

STAROSTWO POWIATOWE
ul. Kochanowskiego 28
25-100 KOZIENICZE
Wydział Komunikacji i Transportu
t.j. (048) 611-73-91, fax (048) 611-12-17

Opinia Urzędu Gminy Grabów /Pilicą	Opinia Zarządu Dróg Powiatowych w Kozienicach

Opinia Wydziału Ruchu Drogowego Komendy Powiatowej Policji w Kozienicach	Opinia Wydziału Ruchu Drogowego Komendy Wojewódzkiej Policji w Radomiu

Opinia Mazowieckiego Zarządu Dróg Wojewódzkich w Garwolinie	Opinia Departamentu Nieruchomości i Infrastruktury Urzędu Marszałkowskiego
Opinia Wydziału Ruchu Drogowego Komendy Powiatowej Policji w Białobrzegach	Opinia Powiatowego Zarządu Dróg w Białobrzegach

Przebudowa drogi powiatowej nr 1131W Boże – Nowa Woła oraz DP1701W Grabów n/Pilica –
Augustów w m. Augustów

STAROSTWO POWIATOWE
ul. Kochanowskiego 28
17-100 BIAŁOBRZEGI
Wydzielone Biuro Powiatowe
ul. Piłsudskiego 17

Opinia Starostwa Powiatowego w Białobrzegach	

Opracował:


inż. Bartłomiej Skoczny

Przebudowa drogi powiatowej nr 1131W Boże – Nowa Wola oraz DP1701W Grabów n/Pilicą –
Augustów w m. Augustów

STAROSTWO POWIATOWE
ul. Kościuszki 28
15-003 KORTENICE
Wydział Komunikacji i Transportu
tel. (0+9) 611-73-01, fax (0+9) 611-73-17

CZEŚĆ RYSUNKOWA

STAROSTWO POWIATOWE
ul. Kochanowskiego 28
26-900 KOZIENICE
Wydział Komunikacji i Transportu
tel. (048) 611-71-91, fax (048) 611-71-71

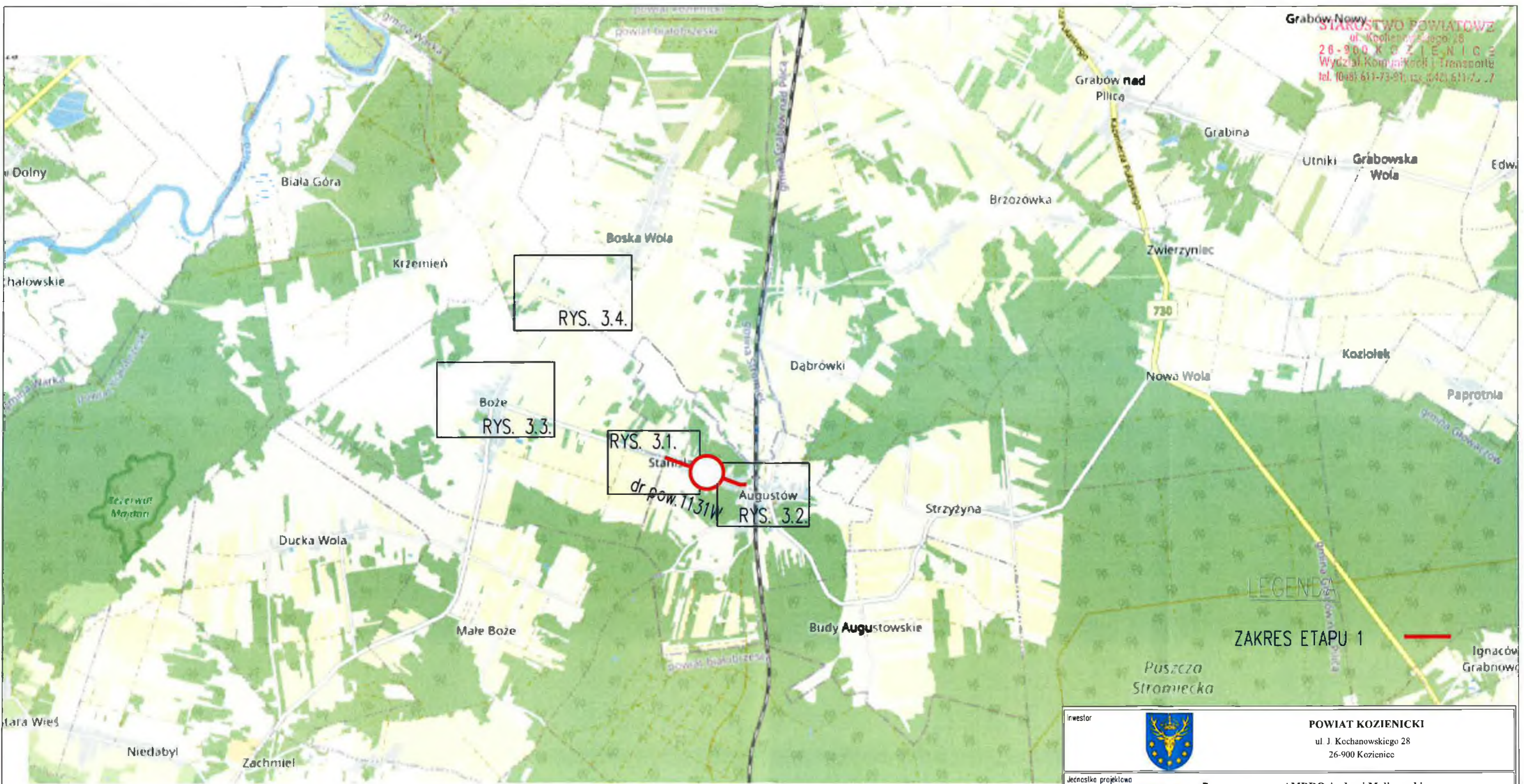


LEGENDA

LOKALIZACJA INWESTYCJI —

Inwestor		 POWIAT KOZIENICKI ul. J. Kochanowskiego 28 26-900 Koziennice	
Jednostka projektowa		 AMDRO Andrzej Malinowski ul. Mrówcza 165C lok. 3B 04-768 Warszawa 600 231 706	
Nazwa i adres obiektu budowlanego			
Przebudowa drogi powiatowej nr 1131W Boże - Nowa Wola oraz DP1701W Grabów n/Pilicą - Augustów w m. Augustów			
Stadium	Branża	Tom	
PROJEKT ORGANIZACJI RUCHU NA CZAS BUDOWY	DROGOWA	I	
Projektant	Specjalność i nr uprawnień	Podpis	Data
Opracował	MAZ/0020/POD/18		11.2023 r.
		Skala	1:10000
Nazwa rysunku		Nr rys.	Nr strony
PLAN ORIENTACYJNY		1	

Grabów Nowy
STAROSTWO POWIATOWE
 ul. Kościelny Głóg 28
 26-900 KOZIENICE
 Wydział Komunikacji i Transportu
 tel. 1048) 611-73-91; fax 640) 611-73-7

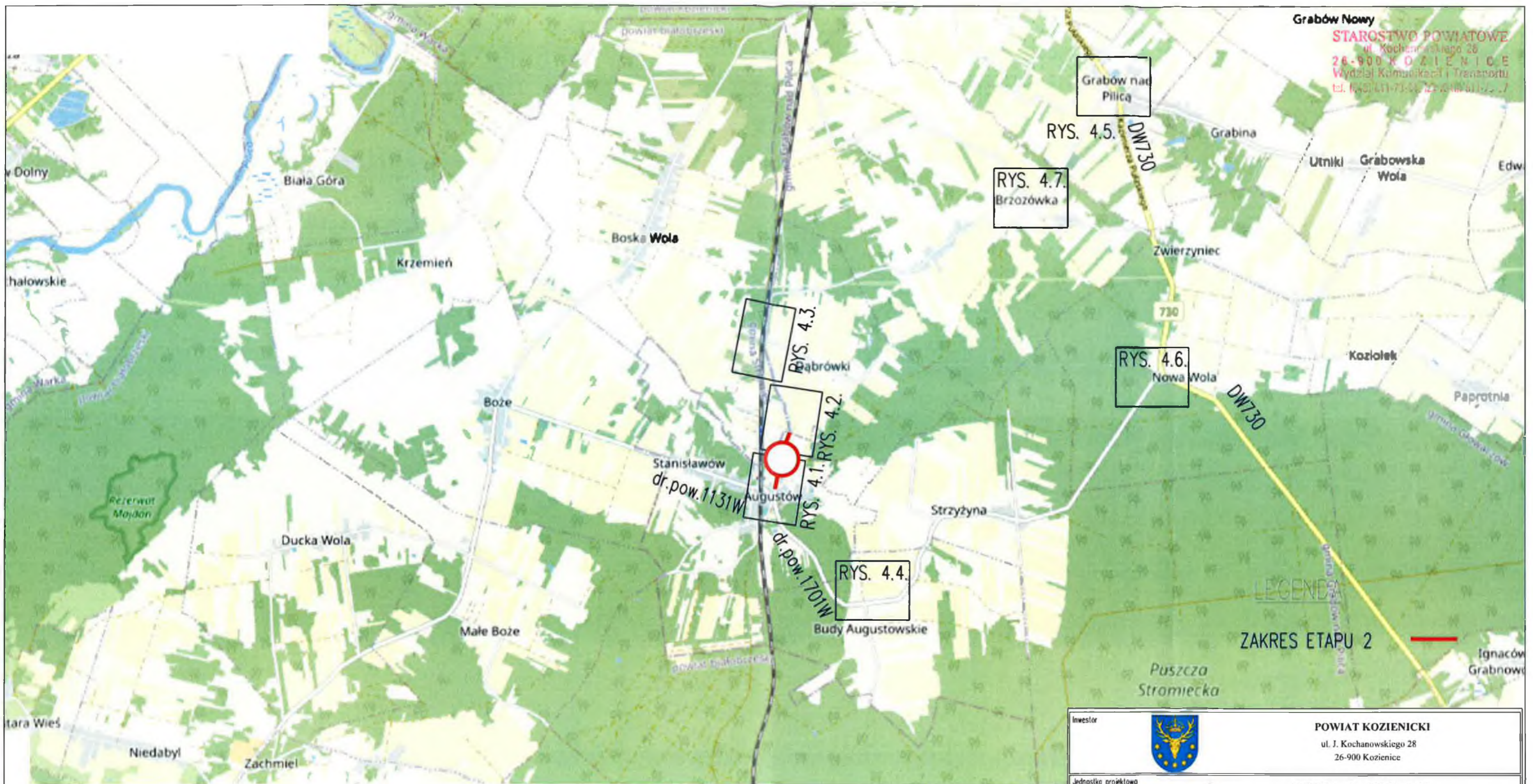


LEGENDA

ZAKRES ETAPU 1

		POWIAT KOZIENICKI ul. J. Kochanowskiego 28 26-900 Koziensice	
Jednostka projektowa 		AMDRO Andrzej Malinowski ul. Mrówcza 165C lok. 3B 04-768 Warszawa 600 231 706	
Nazwa i adres obiektu budowanego Przebudowa drogi powiatowej nr 1131W Boże - Nowa Wola oraz DP1701W Grabów n/Pilicą - Augustów w m. Augustów			
Stadium	PROJEKT ORGANIZACJI RUCHU NA CZAS BUDOWY	Brzoza	DROGOWA
			Tom I
Projektant	Specjalność i nr uprawnień	Podpis	Data
Opracował	inż. Bartłomiej Skoczny	MAZ/0020/POD/18	11.2023 r.
			Skala 1:40000
Nazwa rysunku	Nr rys.		Nr strony
ETAP 1 - OZNAKOWANIE UZUPEŁNIAJĄCE	2.1		





Grabów Nowy
STAROSTWO POWIATOWE
 ul. Kochanowskiego 28
 26-900 KOZIENICE
 Wydział Komunikacji i Transportu
 tel. (43) 711-73-54, 22-444 11 25-7

Grabów n/Pilicą
 RYS. 4.5.

RYS. 4.7.
 Brzozówka

RYS. 4.3.
 Babrowki

RYS. 4.6.
 Nowa Wola

RYS. 4.1. RYS. 4.2.
 Augustów

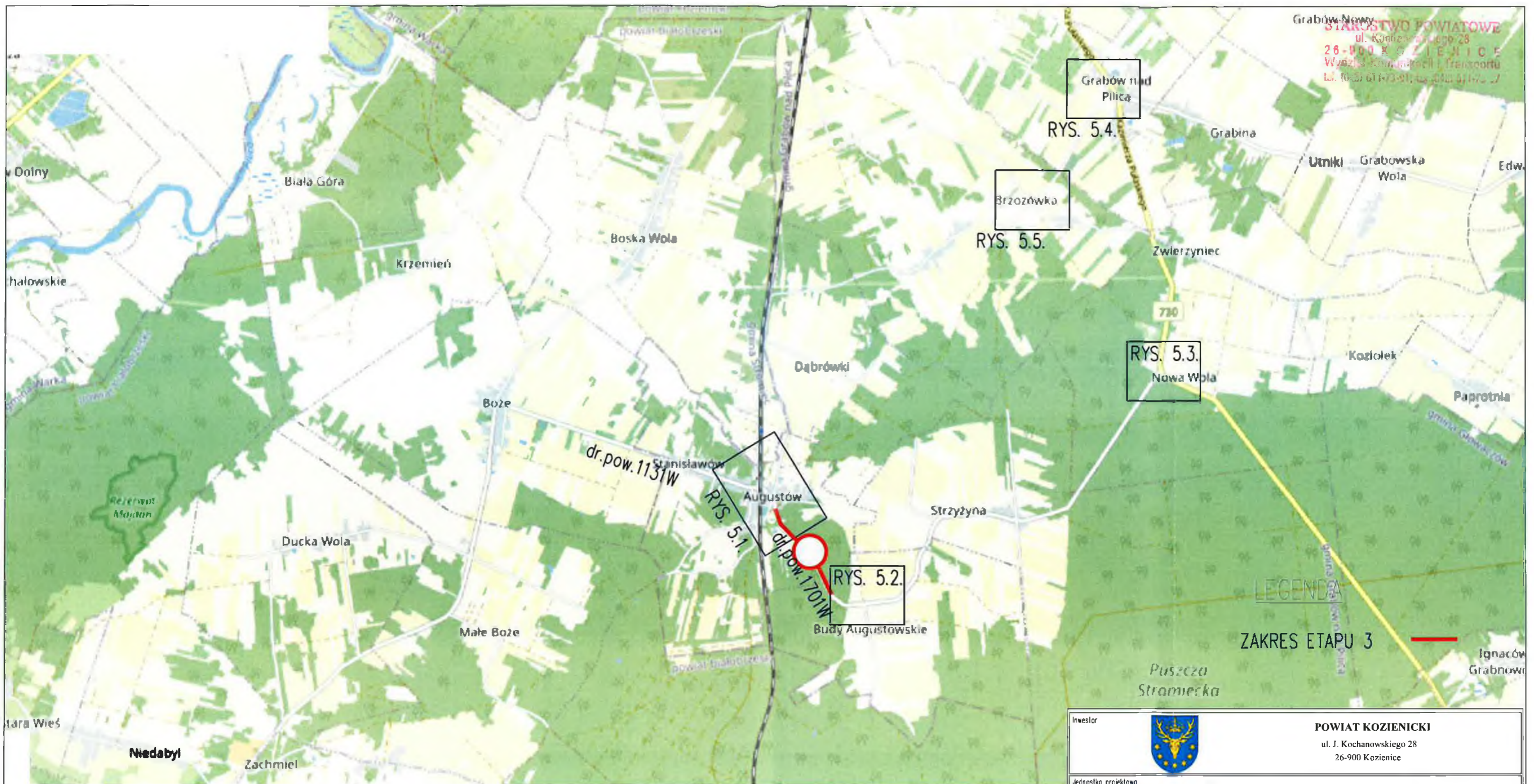
RYS. 4.4.
 Budy Augustowskie

LEGENDA

ZAKRES ETAPU 2





Inwestor		 POWIAT KOZIENICKI ul. J. Kochanowskiego 28 26-900 Kozienice	
Jednostka projektowa		 AMDRO Andrzej Malinowski ul. Mrówcza 165C lok. 3B 04-768 Warszawa 600 231 706	
Nazwa i adres obiektu budowlanego			
Przebudowa drogi powiatowej nr 1131W Boże - Nowa Wola oraz DP1701W Grabów n/Pilicą - Augustów w m. Augustów			
Stadium	Projekcja	Branża	Tom
PROJEKT ORGANIZACJI RUCHU NA CZAS BUDOWY		DROGOWA	I
Projektant	Specjalność i nr uprawnień	Podpis	Data
Opracował	MAZ/0020/POD/18		11.2023 r.
			Skala
			1:40000
Nazwa rysunku		Nr rys.	Nr strony
ETAP 2 - OZNAKOWANIE UZUPEŁNIAJĄCE		2.2	



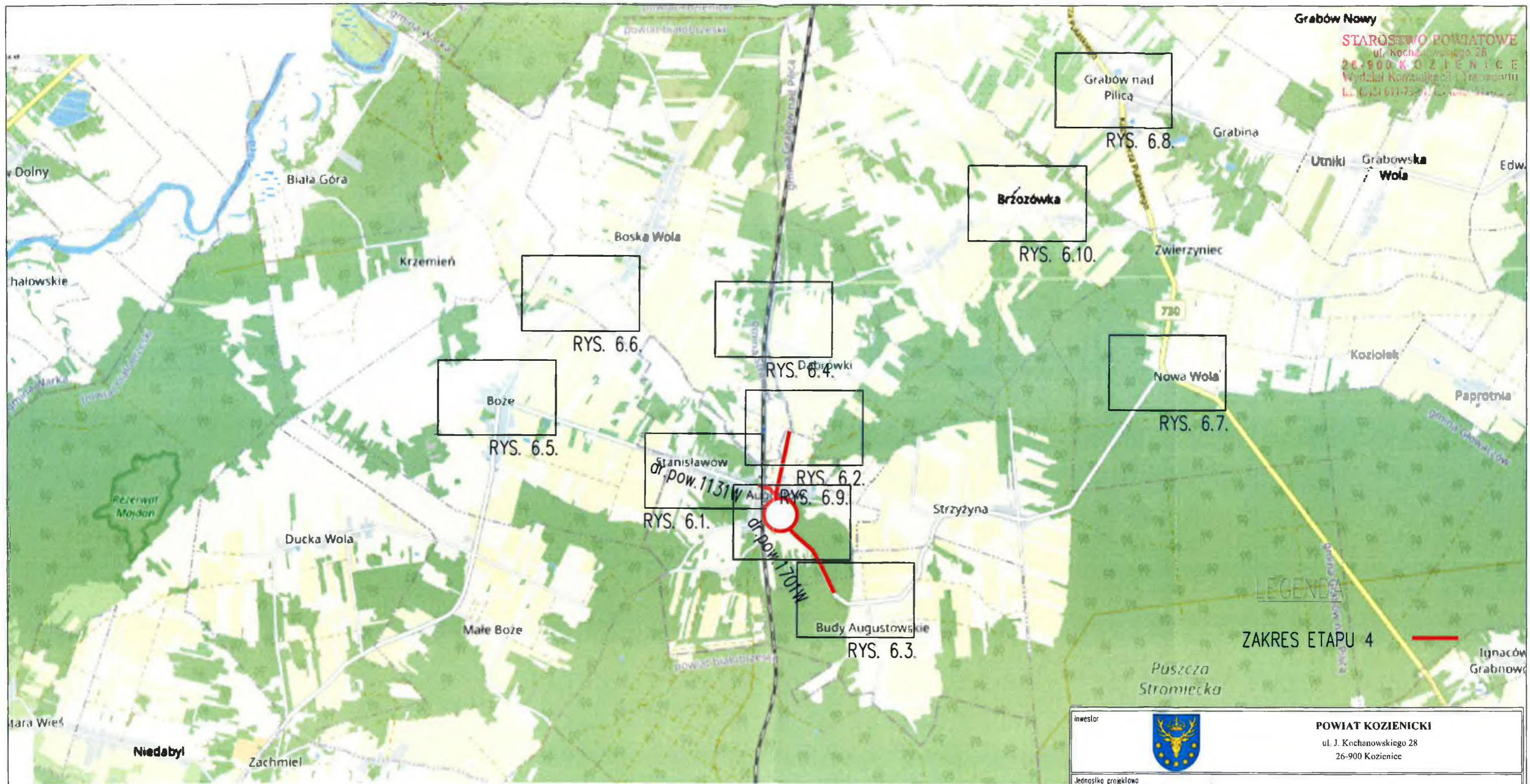
Grabów Nowy
STAROSTWO POWIATOWE
 ul. Kochanowskiego 28
 26-900 KOZIENICE
 Wydział Komunikacji i Transportu
 tel. (0-51) 614-73-91; fax (0-51) 614-73-97

LEGENDA

ZAKRES ETAPU 3

Inwestor		 POWIAT KOZIENICKI ul. J. Kochanowskiego 28 26-900 Kozienice	
Jednostka projektowa		 AMDRO Andrzej Malinowski ul. Mrówcza 165C lok. 3B 04-768 Warszawa 600 231 706	
Nazwa i adres obiektu budowanego			
Przebudowa drogi powiatowej nr 1131W Boże - Nowa Wola oraz DP1701W Grabów n/Pilicą - Augustów w m. Augustów			
Stadium	Przebieg	Tom	
PROJEKT ORGANIZACJI RUCHU NA CZAS BUDOWY	DROGOWA	I	
Projektant	Specjalność i nr uprawnień	Podpis	Data
Opracował	MAZ/0020/POD/18		11.2023 r.
			Skala
			1:40000
Nazwa rysunku			Nr strony
ETAP 3 - OZNAKOWANIE UZUPEŁNIAJĄCE			2.3





Grabów Nowy
STAROSTWO POWIATOWE
 ul. Kochanowskiego 28
 26-900 KOZIENICE
 Wydział Konserwacji i Transportu
 Tel. (081) 611-7500, 611-7501

Grabów nad Pilicą
 RYS. 6.8.

Brzozówka
 RYS. 6.10.

Nowa Wola
 RYS. 6.7.



RYS. 6.4.

Stanisławów
 dr. pow. 1131W
 RYS. 6.1.
 RYS. 6.2.
 RYS. 6.9.

Budy Augustowskie
 RYS. 6.3.

Boże
 RYS. 6.5.

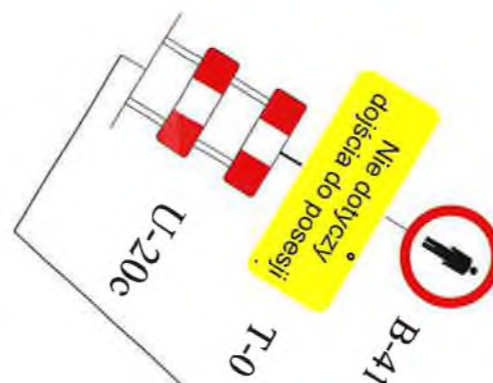
RYS. 6.6.

		POWIAT KOZIENICKI ul. J. Kochanowskiego 28 26-900 Kozienski	
Jednostka projektowa 		AMDRO Andrzej Malnowski ul. Mrówcza 165C lok. 3B 04-76R Warszawa 600 231 706	
Nazwa i adres obiektu budowlanego Przebudowa drogi powiatowej nr 1131W Boże - Nowa Wola oraz DP1701W Grabów n/Pilicą - Augustów w m. Augustów			
Stadium	PROJEKT ORGANIZACJI RUCHU NA CZAS BUDOWY	Branża	DROGOWA
Tom			I
Projektant	Specjalność i nr uprawnień	Podpis	Data
Opracował	inż. Bartłomiej Skoczny	MAZ/0020/POD/18	11.2023 r.
			Skala
			1:40000
Nazwa rysunku			Nr rys.
ETAP 4 - OZNAKOWANIE UZUPEŁNIAJĄCE			2.4
			Nr strony





A-14




T-0

U-20c

B-41

Nie dotyczy
 i dot. do posesji!



B-1

U-20b
 2xU-35

Nie dotyczy
 i dot. do posesji!



B-33

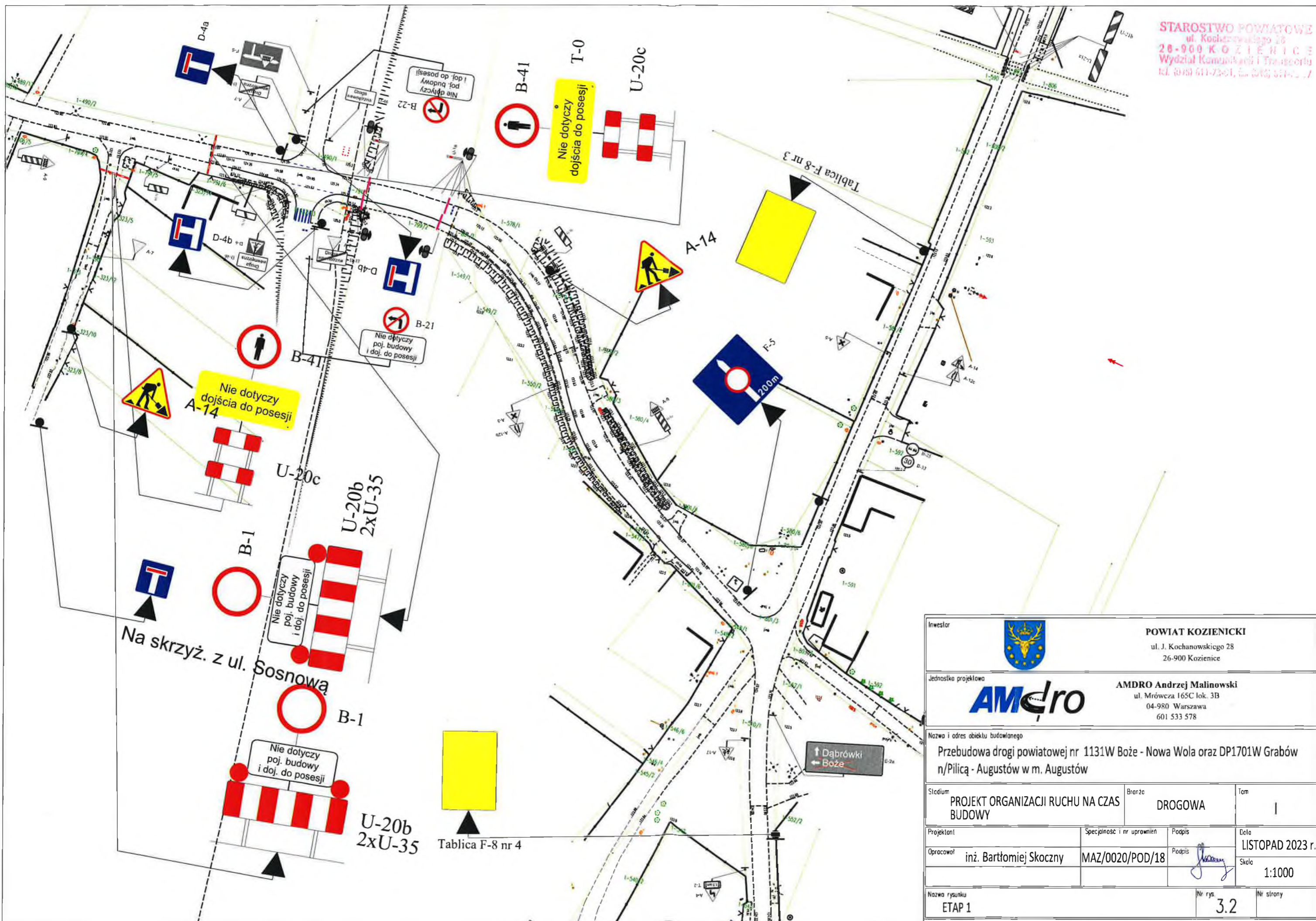


B-33



B-33

Inwestor		 POWIAT KOZIENICKI ul. J. Kochanowskiego 28 26-900 Kozienice	
Jednostka projektowa		 AMDRO Andrzej Malinowski ul. Mrówcza 165C lok. 3B 04-980 Warszawa 601 533 578	
Nazwa i adres obiektu budowlanego			
Przebudowa drogi powiatowej nr 1131W Boże - Nowa Wola oraz DP1701W Grabów n/Pilicą - Augustów w m. Augustów			
Stadium	PROJEKT ORGANIZACJI RUCHU NA CZAS BUDOWY	Branża	DROGOWA
Tom	I		
Projektant	Specjalność i nr uprawnień	Podpis	Data
Opracował	inż. Bartłomiej Skoczny	MAZ/0020/POD/18	LISTOPAD 2023 r.
			Skala
			1:1000
Nazwa rysunku		Nr rys.	Nr strony
ETAP 1		3.1	



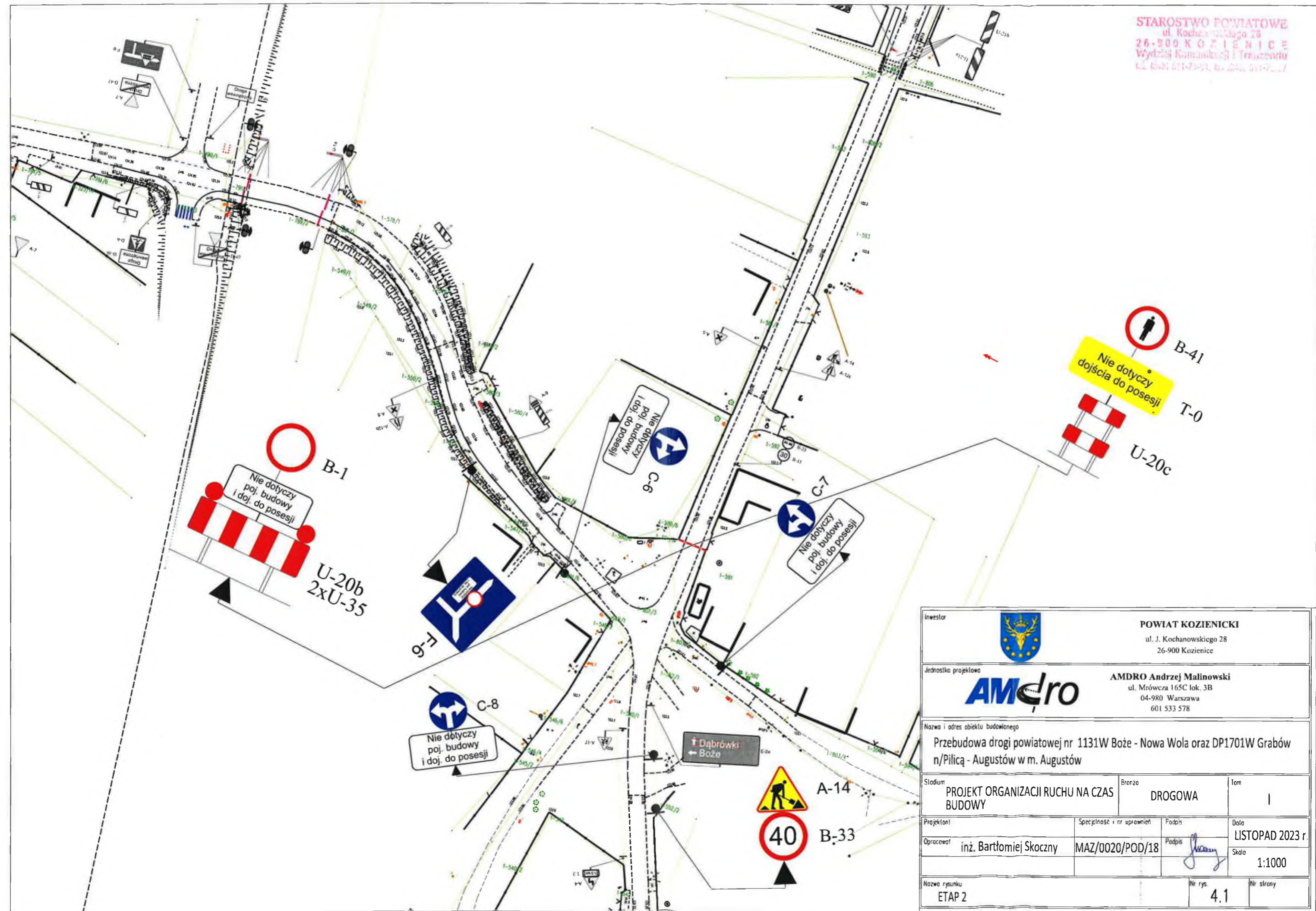
Inwestor		 POWIAT KOZIENICKI ul. J. Kochanowskiego 28 26-900 Kozienice	
Jednostka projektowa		 AMDRO Andrzej Malinowski ul. Mrówcza 165C lok. 3B 04-980 Warszawa 601 533 578	
Nazwa i adres obiektu budowlanego			
Przebudowa drogi powiatowej nr 1131W Boże - Nowa Wola oraz DP1701W Grabów n/Pilicą - Augustów w m. Augustów			
Stadium	PROJEKT ORGANIZACJI RUCHU NA CZAS BUDOWY	Branża	DROGOWA
Tom	I		
Projektant	Specjalność i nr uprawnień	Podpis	Data
Opracował	inż. Bartłomiej Skoczny	MAZ/0020/POD/18	LISTOPAD 2023 r.
			Skala
			1:1000
Nazwa rysunku	Nr rys.		Nr strony
ETAP 1	3.2		



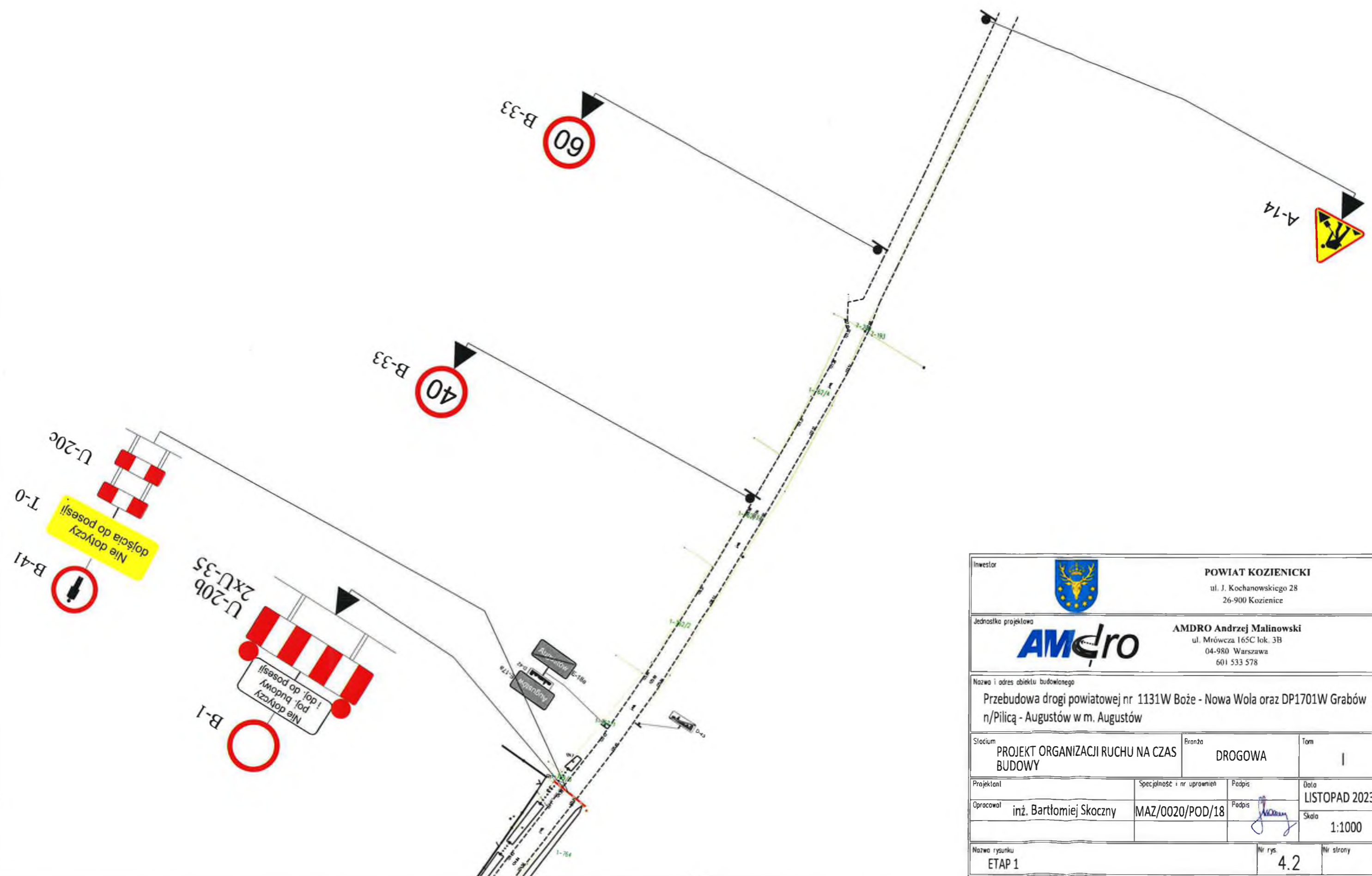
Inwestor		 POWIAT KOZIENICKI ul. J. Kochanowskiego 28 26-900 Kozienice	
Jednostka projektowa		 AMDRO Andrzej Malinowski ul. Mrówcza 165C lok. 3B 04-980 Warszawa 601 533 578	
Nazwa i adres obiektu budowlanego			
Przebudowa drogi powiatowej nr 1131W Boże - Nowa Wola oraz DP1701W Grabów n/Pilicą - Augustów w m. Augustów			
Stadium	Projekcja	Branża	Tom
PROJEKT ORGANIZACJI RUCHU NA CZAS BUDOWY		DROGOWA	I
Projektant	Specjalność i nr uprawnień	Podpis	Data
inż. Bartłomiej Skoczny	MAZ/0020/POD/18		LISTOPAD 2023 r.
Opracował		Podpis	Skala
			1:1000
Nazwa rysunku		Nr rys.	Nr strony
ETAP 1		3.3	



Inwestor		 POWIAT KOZIENICKI ul. J. Kochanowskiego 28 26-900 Kozienice	
Jednostka projektowa		 AMDRO Andrzej Malinowski ul. Mrówcza 165C lok. 3B 04-980 Warszawa 601 533 578	
Nazwa i adres obiektu budowlanego			
Przebudowa drogi powiatowej nr 1131W Boże - Nowa Wola oraz DP1701W Grabów n/Pilicą - Augustów w m. Augustów			
Stadium	Branża	Tom	
PROJEKT ORGANIZACJI RUCHU NA CZAS BUDOWY	DROGOWA	I	
Projektant	Specjalność i nr uprawnień	Podpis	Data
Opracował inż. Bartłomiej Skoczny	MAZ/0020/POD/18		LISTOPAD 2023 r.
			Skala 1:1000
Nazwa rysunku ETAP 1			Nr rys. 3.4 Nr strony



Inwestor		 POWIAT KOZIENICKI ul. J. Kochanowskiego 28 26-900 Kozienice	
Jednostka projektowa		 AMDRO Andrzej Malinowski ul. Mrówcza 165C lok. 3B 04-980 Warszawa 601 533 578	
Nazwa i adres obiektu budowlanego			
Przebudowa drogi powiatowej nr 1131W Boże - Nowa Wola oraz DP1701W Grabów n/Pilicą - Augustów w m. Augustów			
Stadium	PROJEKT ORGANIZACJI RUCHU NA CZAS BUDOWY	Brzoza	DROGOWA
Projektant		Podpis	Tom I
Opracował	inż. Bartłomiej Skoczny	Specjalność i nr uprawnień	MAZ/0020/POD/18
		Podpis	LISTOPAD 2023 r.
			Skala 1:1000
Nazwa rysunku	ETAP 2	Nr rys.	4.1
		Nr strony	

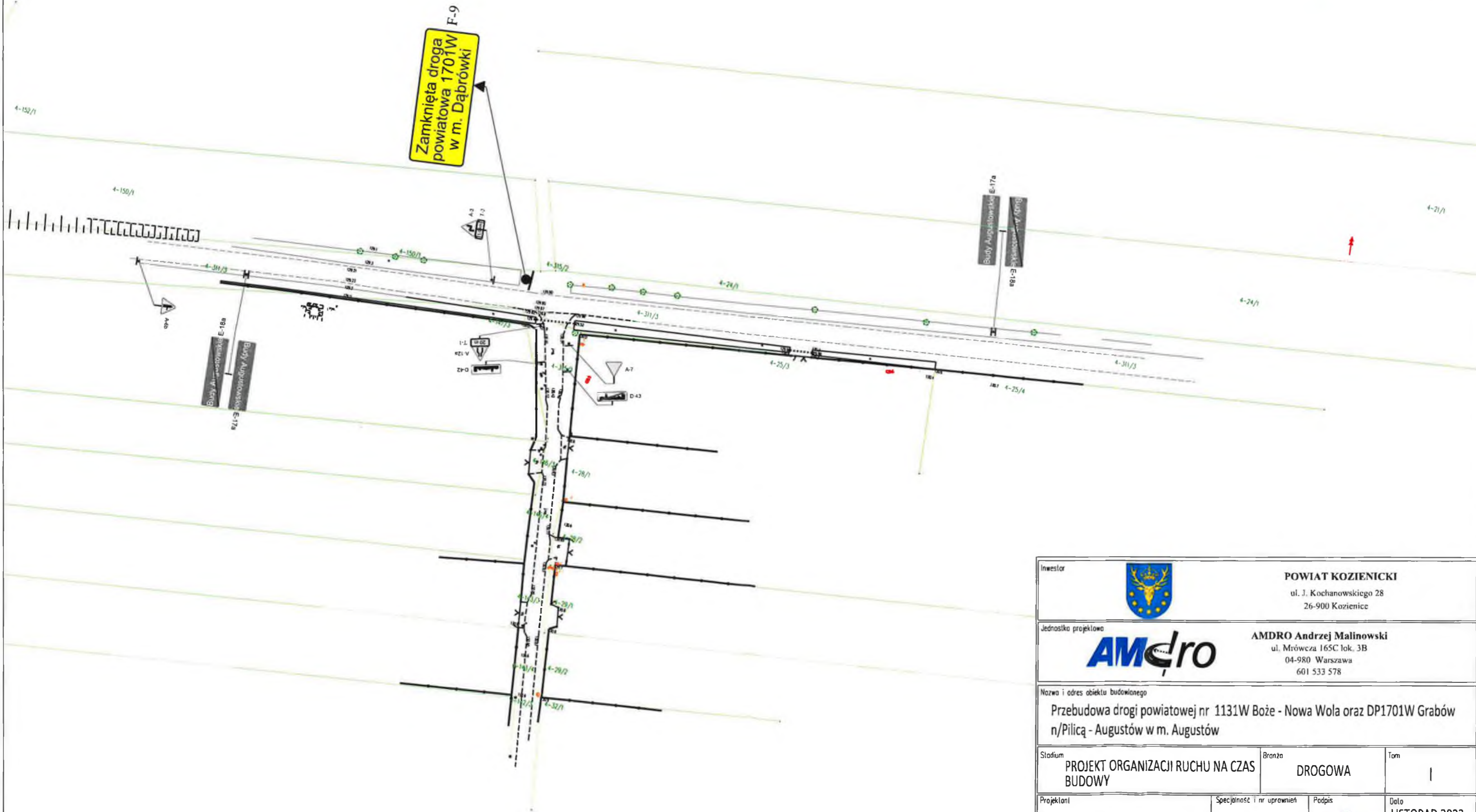


Inwestor		 POWIAT KOZIENICKI ul. J. Kochanowskiego 28 26-900 Kozienice	
Jednostka projektowa		 AMDRO Andrzej Malinowski ul. Mrówcza 165C lok. 3B 04-980 Warszawa 601 533 578	
Nazwa i adres obiektu budowlanego			
Przebudowa drogi powiatowej nr 1131W Boże - Nowa Woła oraz DP1701W Grabów n/Pilicą - Augustów w m. Augustów			
Stadium	Projekcja	Branża	Tom
PROJEKT ORGANIZACJI RUCHU NA CZAS BUDOWY		DROGOWA	I
Projektant	Specjalność i nr uprawnień	Podpis	Data
inż. Bartłomiej Skoczny	MAZ/0020/POD/18		LISTOPAD 2023 r.
Opracował		Podpis	Skala
			1:1000
Nazwa rysunku		Nr rys.	Nr strony
ETAP 1		4.2	



Inwestor		 POWIAT KOZIENICKI ul. J. Kochanowskiego 28 26-900 Koziensice	
Jednostka projektowa		 AMDRO Andrzej Malinowski ul. Mrówcza 165C lok. 3B 04-980 Warszawa 601 533 578	
Nazwa i adres obiektu budowlanego			
Przebudowa drogi powiatowej nr 1131W Boże - Nowa Wola oraz DP1701W Grabów n/Pilić - Augustów w m. Augustów			
Stadium	PROJEKT ORGANIZACJI RUCHU NA CZAS BUDOWY	Branża	DROGOWA
			Tom I
Projektant	Specjalność i nr uprawnień	Podpis	Data
Opracował	inż. Bartłomiej Skoczny	MAZ/0020/POD/18	LISTOPAD 2023 r.
		Podpis 	Skala 1:1000
Nazwa rysunku	Nr rys		Nr strony
ETAP 2	4.3		

Zamknięta droga powiatowa 1701W w m. Dąbrówki

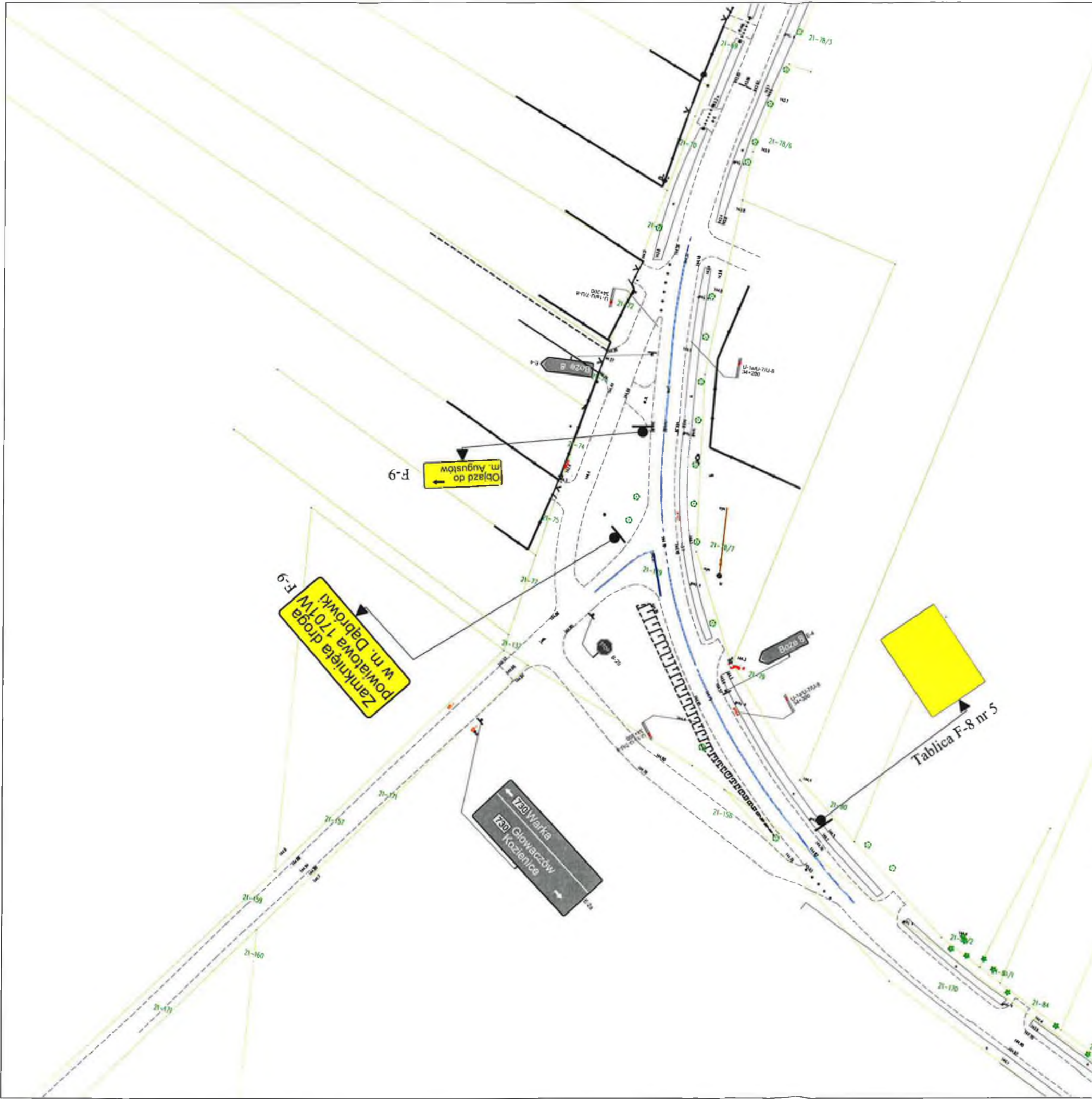


Inwestor		 POWIAT KOZIENICKI ul. J. Kochanowskiego 28 26-900 Kozienice	
Jednostka projektowa		 AMDRO Andrzej Malinowski ul. Mrówcza 165C lok. 3B 04-980 Warszawa 601 533 578	
Nazwa i adres obiektu budowlanego			
Przebudowa drogi powiatowej nr 1131W Boże - Nowa Wola oraz DP1701W Grabów n/Pilicą - Augustów w m. Augustów			
Stadium	Projekt ORGANIZACJI RUCHU NA CZAS BUDOWY	Branża	DROGOWA
Tom	I		
Projektant	Specjalność i nr uprawnień	Podpis	Data
Opracował	inż. Bartłomiej Skoczny	MAZ/0020/POD/18	LISTOPAD 2023 r.
		Skala	1:1000
Nazwa rysunku		Nr rys.	Nr strony
ETAP 2		4.4	

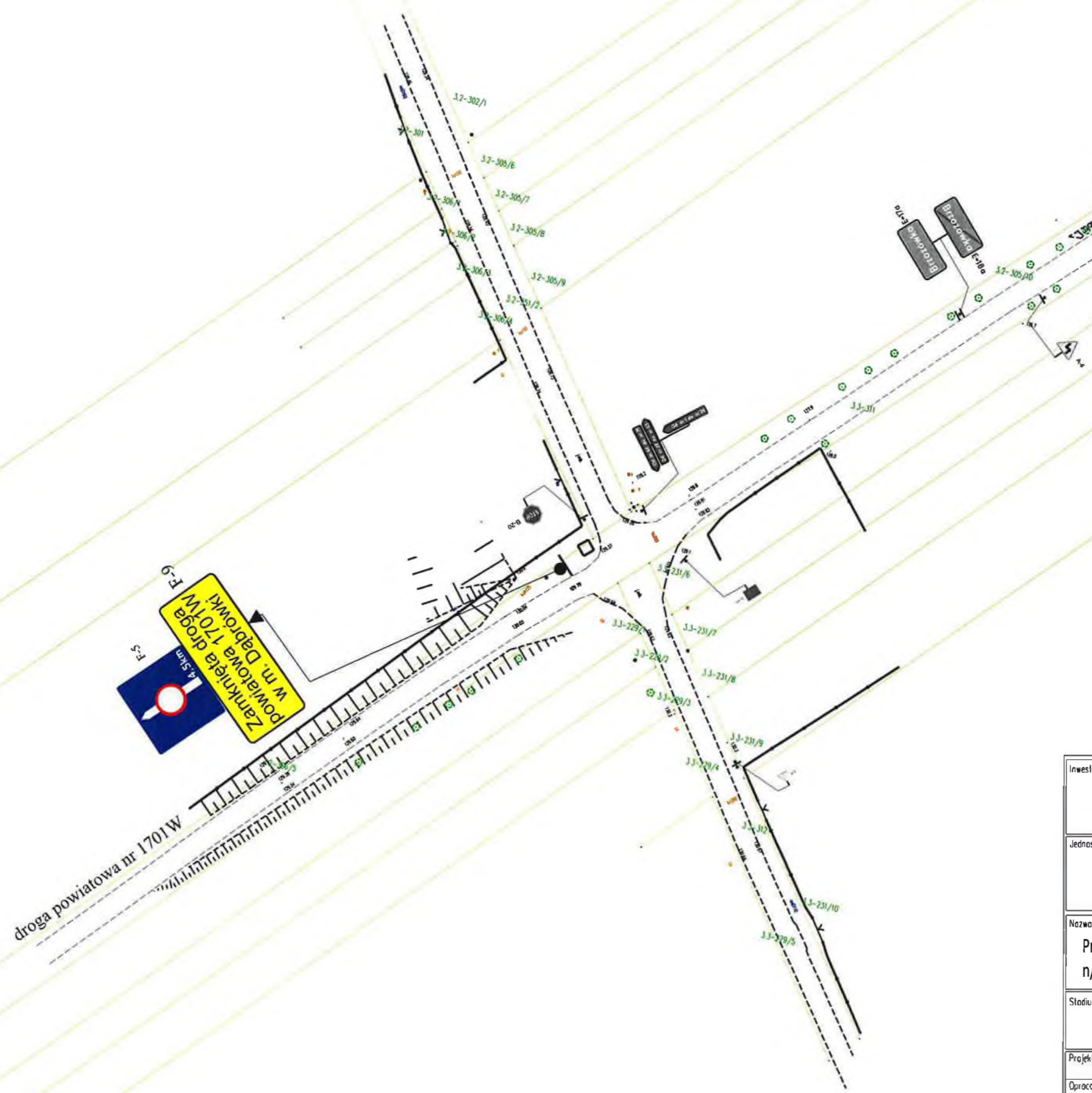


Inwestor		 POWIAT KOZIENICKI ul. J. Kochanowskiego 28 26-900 Kozienice	
Jednostka projektowa		 AMDRO Andrzej Małinowski ul. Mrówcza 165C lok. 3B 04-980 Warszawa 601 533 578	
Nazwa i adres obiektu budowlanego			
Przebudowa drogi powiatowej nr 1131W Boże - Nowa Wola oraz DP1701W Grabów n/Pilią - Augustów w m. Augustów			
Stadium	Branża	Tom	
PROJEKT ORGANIZACJI RUCHU NA CZAS BUDOWY	DROGOWA	I	
Projektant	Specjalność i nr uprawnień	Podpis	Data
inż. Bartłomiej Skoczny	MAZ/0020/POD/18		LISTOPAD 2023 r.
Opracował		Podpis	Skala
			1:1000
Nazwa rysunku		Nr rys.	Nr strony
ETAP 2		4.5	

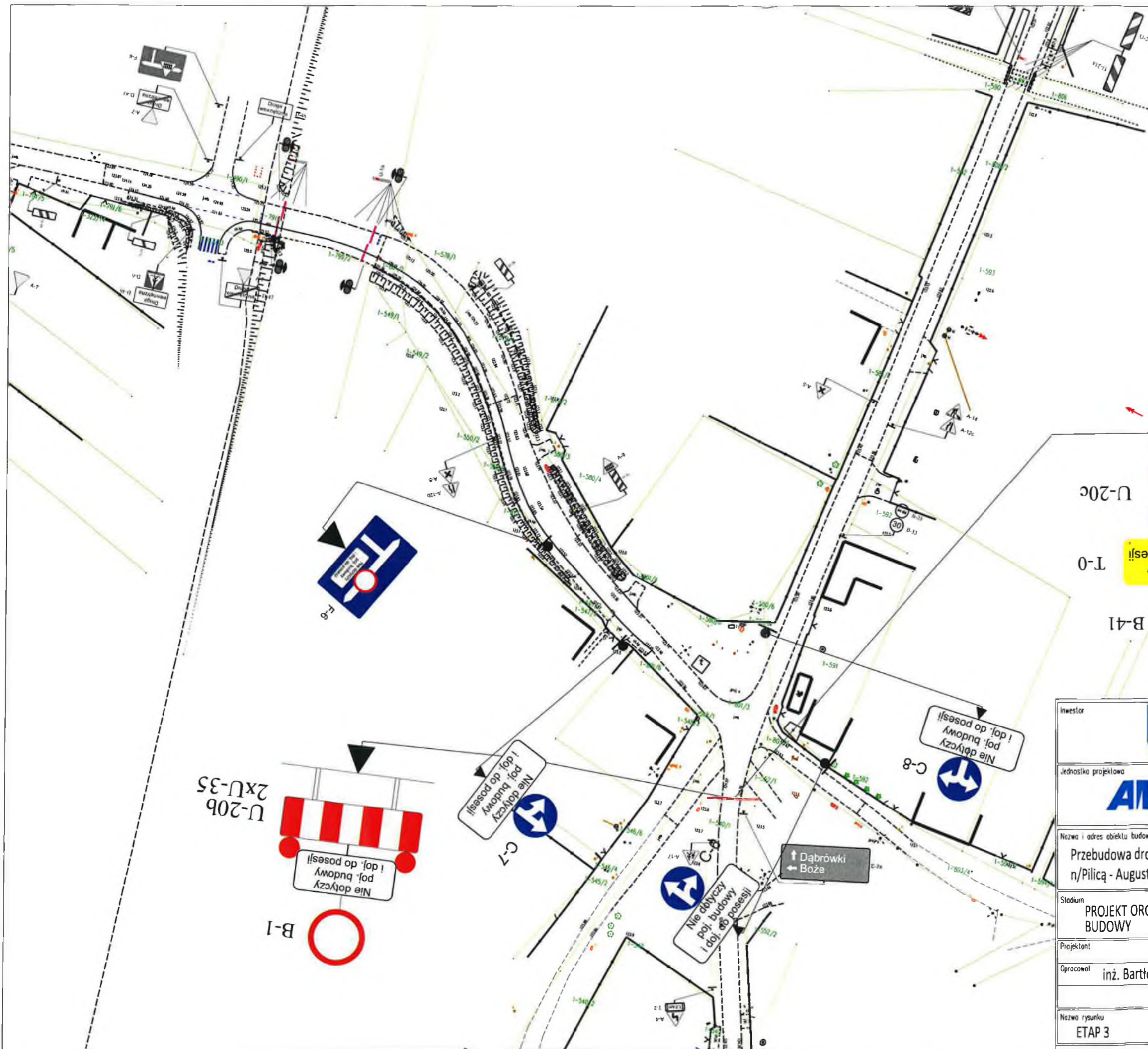
STAROSTWO POWIATOWE
 ul. Kochanowskiego 28
 26-900 KOZIENICE
 Wydział Komunikacji i Transportu
 tel. (08) 611-73-95, fax (08) 611-73-77



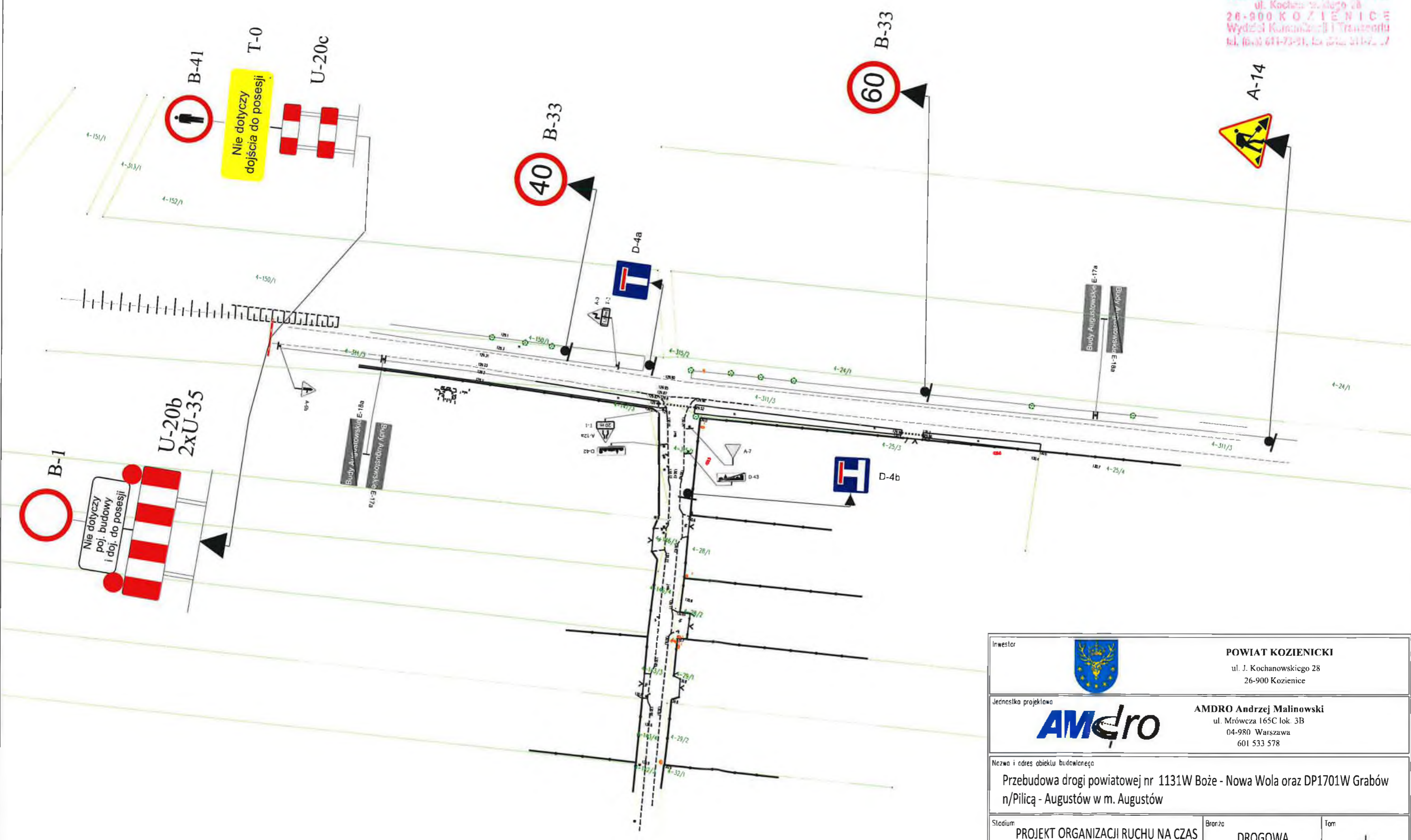
Inwestor		 POWIAT KOZIENICKI ul. J. Kochanowskiego 28 26-900 Kozienice	
Jednostka projektowa		 AMDRO Andrzej Malinowski ul. Mrówcza 165C lok. 3B 04-980 Warszawa 601 533 578	
Nazwa i adres obiektu budowlanego			
Przebudowa drogi powiatowej nr 1131W Boże - Nowa Wola oraz DP1701W Grabów n/Pilicą - Augustów w m. Augustów			
Stadium	Projekcja	Tom	
PROJEKT ORGANIZACJI RUCHU NA CZAS BUDOWY	DROGOWA	1	
Projektant	Specjalność i nr uprawnień	Podpis	Data
inż. Bartłomiej Skoczny	MAZ/0020/POD/18		LISTOPAD 2023 r.
Opracował		Skala	
		1:1000	
Nazwa rysunku	Nr rys.	Nr strony	
ETAP 2	4.6		



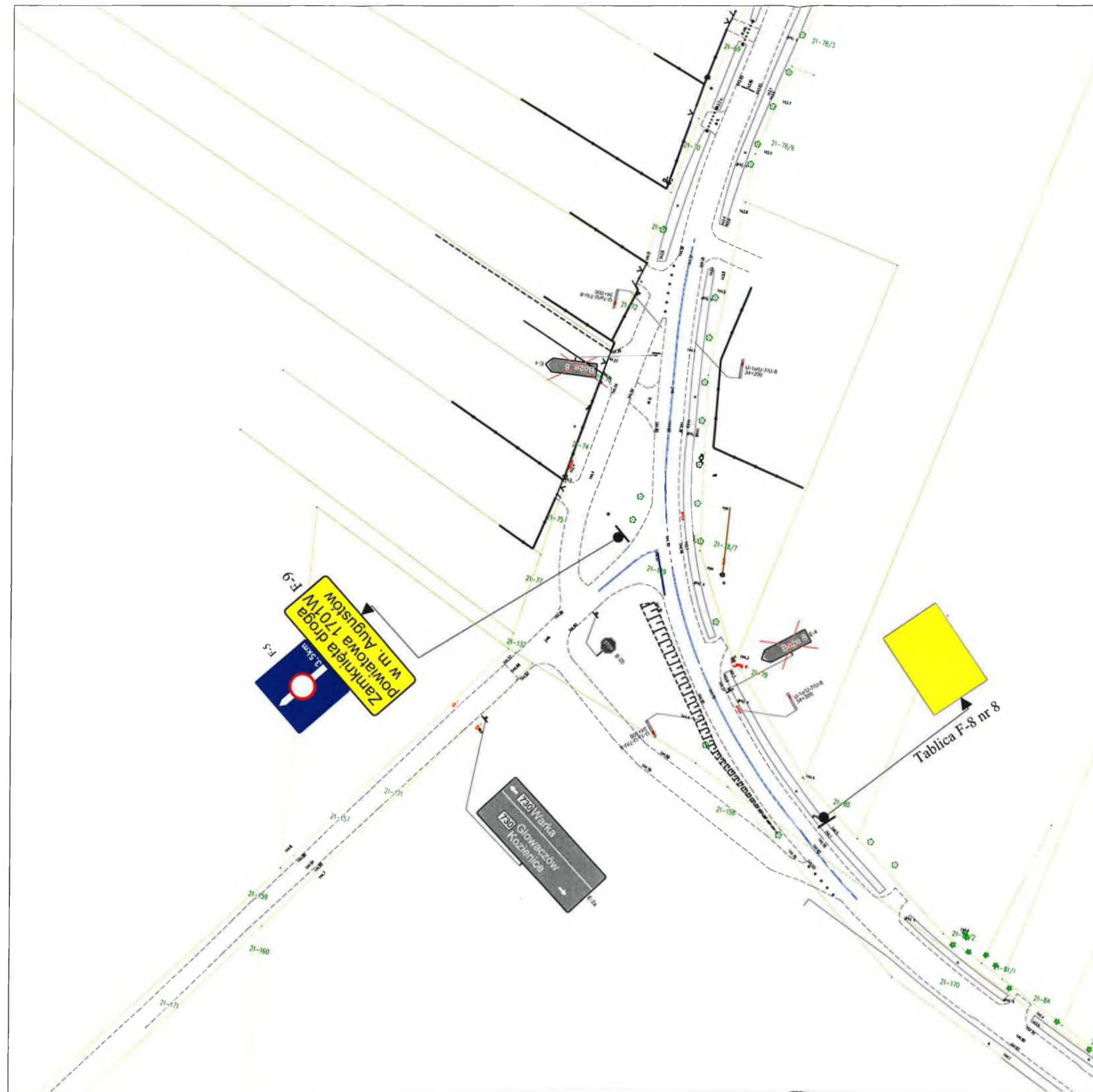
Inwestor		 POWIAT KOZIENICKI ul. J. Kochanowskiego 28 26-900 Kozienice	
Jednostka projektowa		 AMDRO Andrzej Malinowski ul. Mrówcza 165C lok. 3B 04-980 Warszawa 601 533 578	
Nazwa i adres obiektu budowlanego			
Przebudowa drogi powiatowej nr 1131W Boże - Nowa Wola oraz DP1701W Grabów n/Pilić - Augustów w m. Augustów			
Stadium	PROJEKT ORGANIZACJI RUCHU NA CZAS BUDOWY	Bronza	DROGOWA
Projektant	inż. Bartłomiej Skoczny	Specjalność i nr uprawnień	MAZ/0020/POD/18
Opracował	inż. Bartłomiej Skoczny	Podpis	
Data		LISTOPAD 2023 r.	
Skala		1:1000	
Nazwa rysunku		Nr rys.	Nr strony
ETAP 2		4.7	



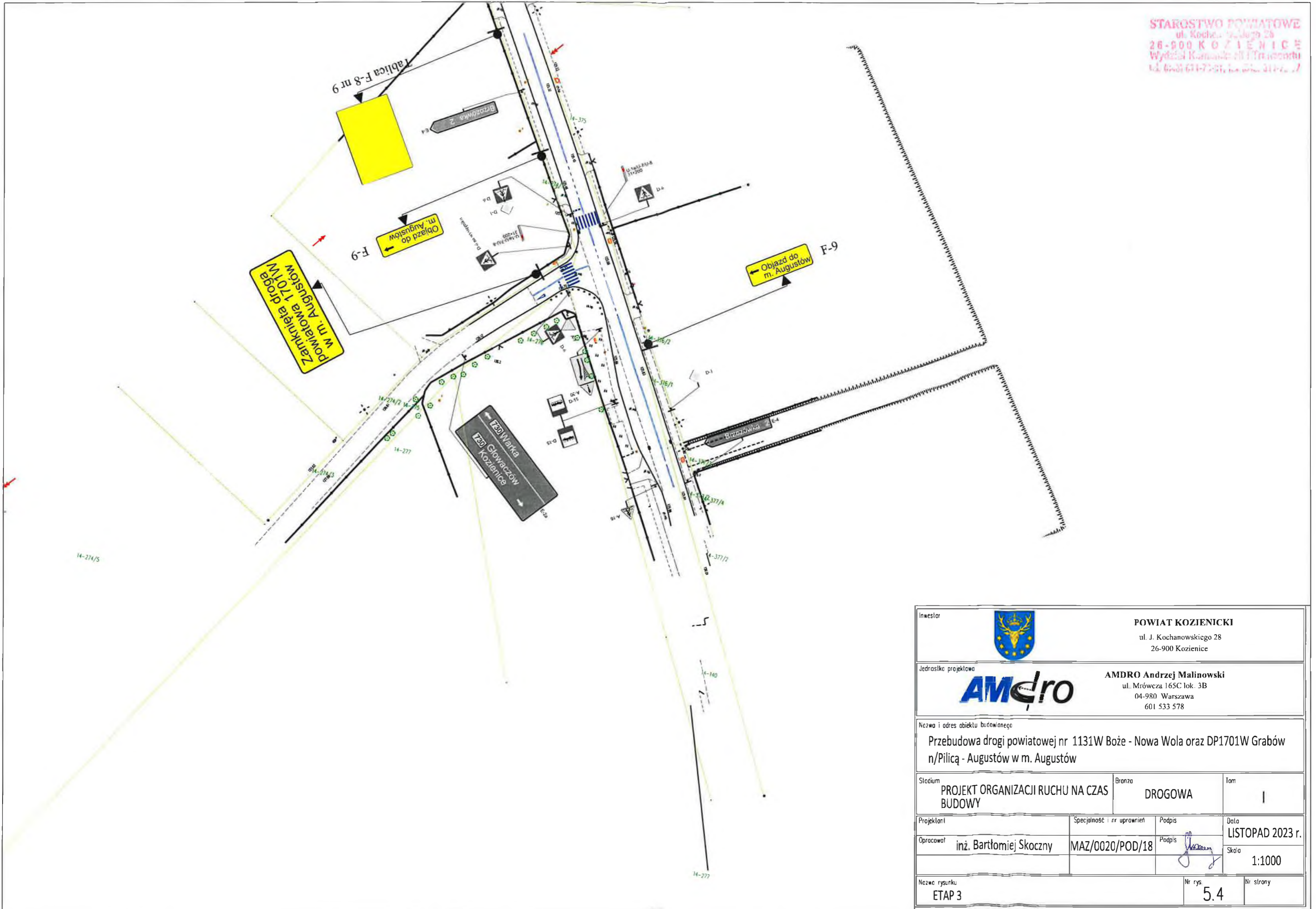
Inwestor		 POWIAT KOZIENICKI ul. J. Kochanowskiego 28 26-900 Koziensice	
Jednostka projektowa		 AMDRO Andrzej Malinowski ul. Mrówcza 165C lok. 3B 04-980 Warszawa 601 533 578	
Nazwa i adres obiektu budowlanego			
Przebudowa drogi powiatowej nr 1131W Boże - Nowa Wola oraz DP1701W Grabów n/Pilicą - Augustów w m. Augustów			
Stadium	rodzaj	Tom	
PROJEKT ORGANIZACJI RUCHU NA CZAS BUDOWY	DROGOWA	I	
Projektant	Specjalność i nr uprawnień	Podpis	Data
Opracował	MAZ/0020/POD/18		LISTOPAD 2023 r.
		Skala	1:1000
Nazwa rysunku	Nr rys.	Nr strony	
ETAP 3	5.1		



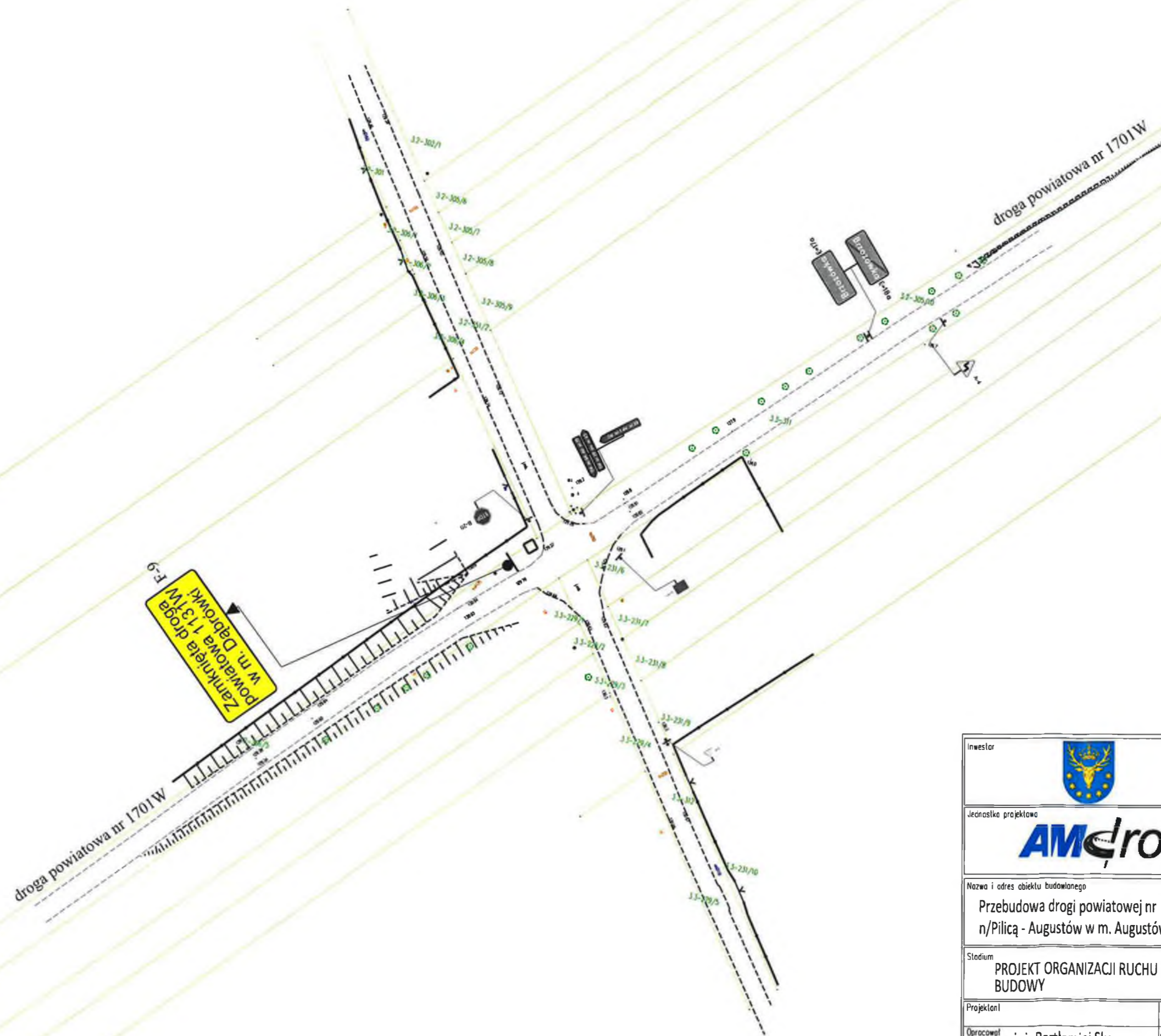
Inwestor		 POWIAT KOZIENICKI ul. J. Kochanowskiego 28 26-900 Kozienice	
Jednostka projektowa		 AMDRO Andrzej Malinowski ul. Mrówcza 165C lok. 3B 04-980 Warszawa 601 533 578	
Nazwa i adres obiektu budowlanego			
Przebudowa drogi powiatowej nr 1131W Boże - Nowa Wola oraz DP1701W Grabów n/Pilicą - Augustów w m. Augustów			
Stadium	PROJEKT ORGANIZACJI RUCHU NA CZAS BUDOWY	Branża	DROGOWA
Projektant	Specjalność i nr uprawnień	Podpis	Data
Opracował	inż. Bartłomiej Skoczny	MAZ/0020/POD/18	LISTOPAD 2023 r.
		Podpis	Skala
			1:1000
Nazwa rysunku	ETAP 3	Nr rys.	5.2
		Nr strony	



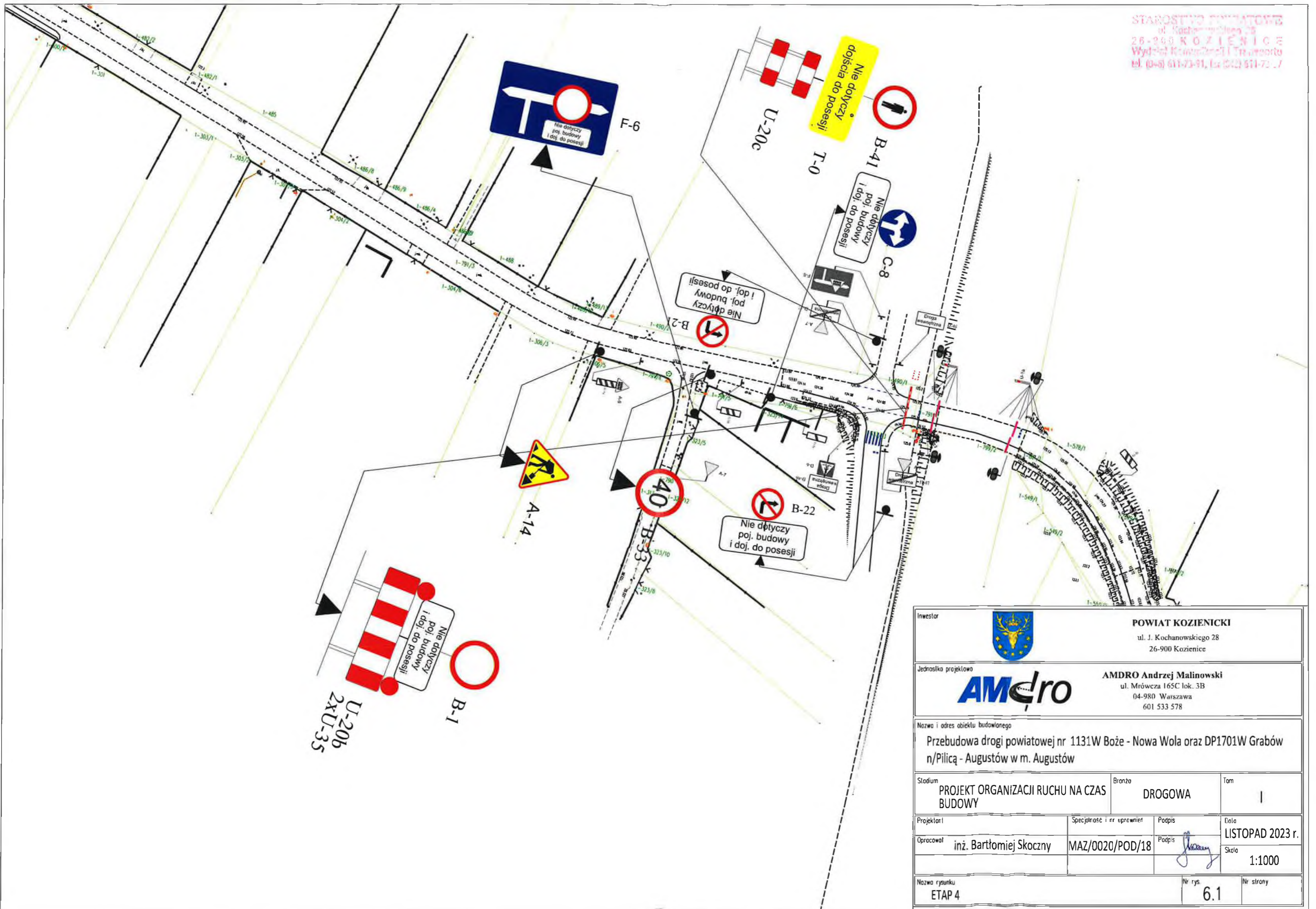
Inwestor		 POWIAT KOZIENICKI ul. J. Kochanowskiego 28 26-900 Kozienice	
Jednostka projektowa		 AMDRO Andrzej Malinowski ul. Mrówcza 165C lok. 3B 04-980 Warszawa 601 533 578	
Nazwa i adres obiektu budowlanego			
Przebudowa drogi powiatowej nr 1131W Boże - Nowa Wola oraz DP1701W Grabów n/Pilicą - Augustów w m. Augustów			
Stadium	Projekcja	Tom	
PROJEKT ORGANIZACJI RUCHU NA CZAS BUDOWY	DROGOWA	I	
Projektant	Specjalność i nr uprawnień	Podpis	Data
inż. Bartłomiej Skoczny	MAZ/0020/POD/18		LISTOPAD 2023 r.
Opracował		Podpis	Skala
			1:1000
Nazwa rysunku	Nr rys.	Nr strony	
ETAP 3	5.3		



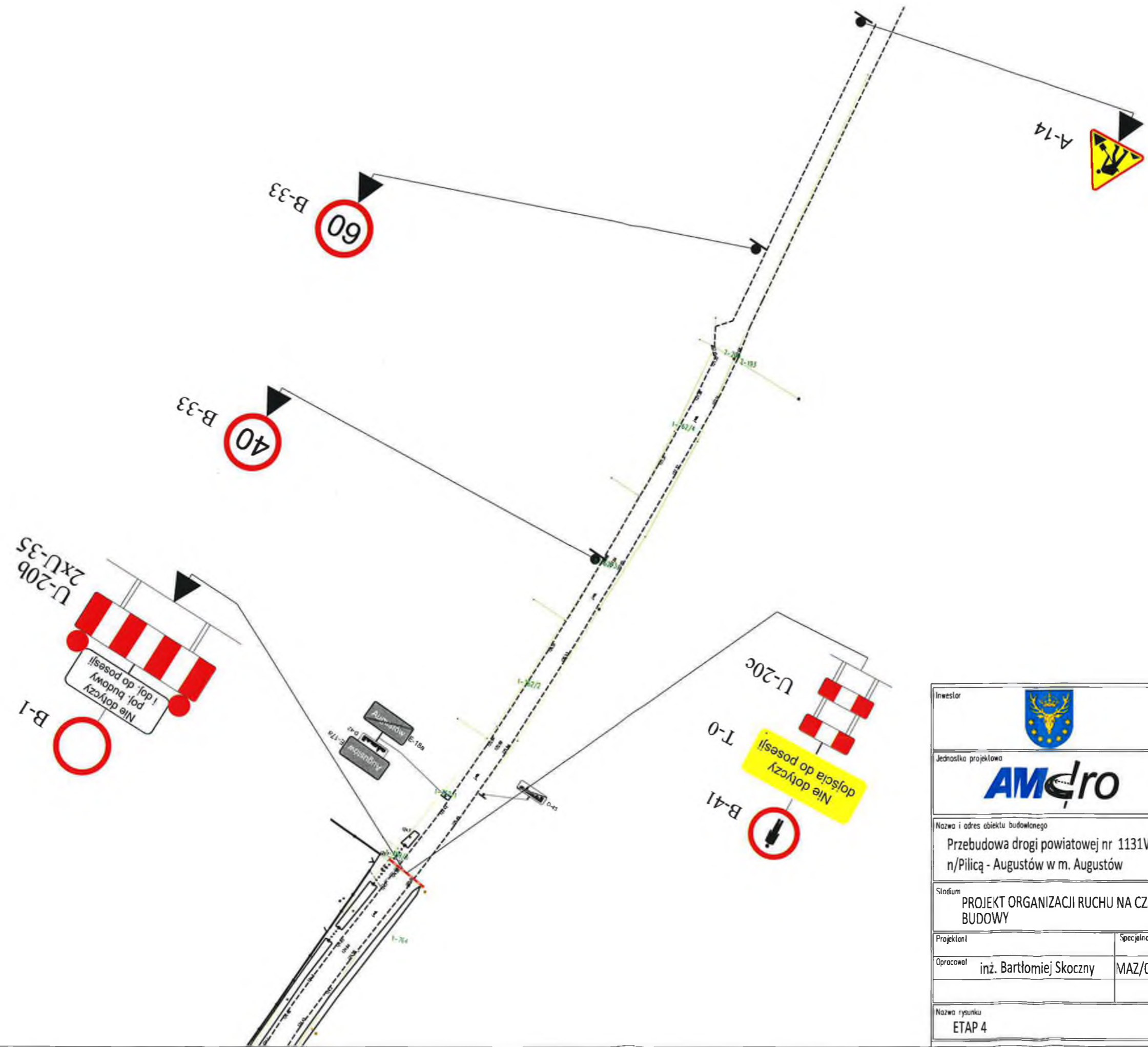
Inwestor		 POWIAT KOZIENICKI ul. J. Kochanowskiego 28 26-900 Kozienice	
Jednostka projektowa		 AMDRO Andrzej Malinowski ul. Mrówcza 165C lok. 3B 04-980 Warszawa 601 533 578	
Nazwa i adres obiektu budowanego			
Przebudowa drogi powiatowej nr 1131W Boże - Nowa Wola oraz DP1701W Grabów n/Pilicą - Augustów w m. Augustów			
Stadium	PROJEKT ORGANIZACJI RUCHU NA CZAS BUDOWY	Bronza	Tom I
Projektant		Specjalność i nr uprawnień	Data
Opracował	inż. Bartłomiej Skoczny	MAZ/0020/POD/18	LISTOPAD 2023 r.
		Podpis	Skala
			1:1000
Nazwa rysunku	ETAP 3	Nr rys.	Nr strony
		5.4	



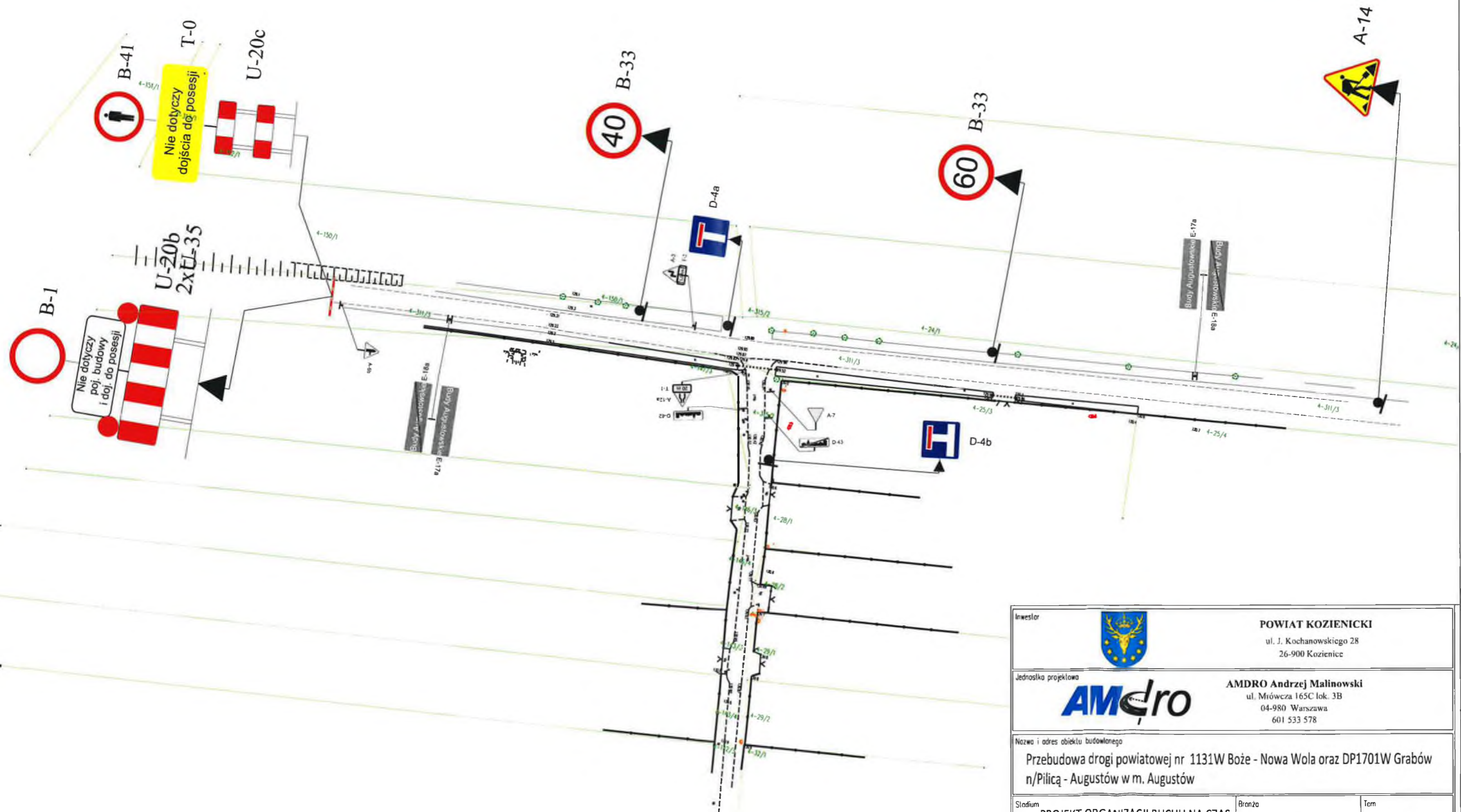
Inwestor		 POWIAT KOZIENICKI ul. J. Kochanowskiego 28 26-900 Kozienice	
Jednostka projektowa		 AMDRO Andrzej Malinowski ul. Mrówcza 165C lok. 3B 04-980 Warszawa 601 533 578	
Nazwa i adres obiektu budowlanego			
Przebudowa drogi powiatowej nr 1131W Boże - Nowa Wola oraz DP1701W Grabów n/Pilicą - Augustów w m. Augustów			
Stadium	PROJEKT ORGANIZACJI RUCHU NA CZAS BUDOWY	Branża	DROGOWA
Tom			I
Projektant	Specjalność i nr uprawnień	Podpis	Data
Opracował	inż. Bartłomiej Skoczny	MAZ/0020/POD/18	LISTOPAD 2023 r.
		Podpis	Skala
			1:1000
Nazwa rysunku		Nr rys.	Nr strony
ETAP 3		5.5	



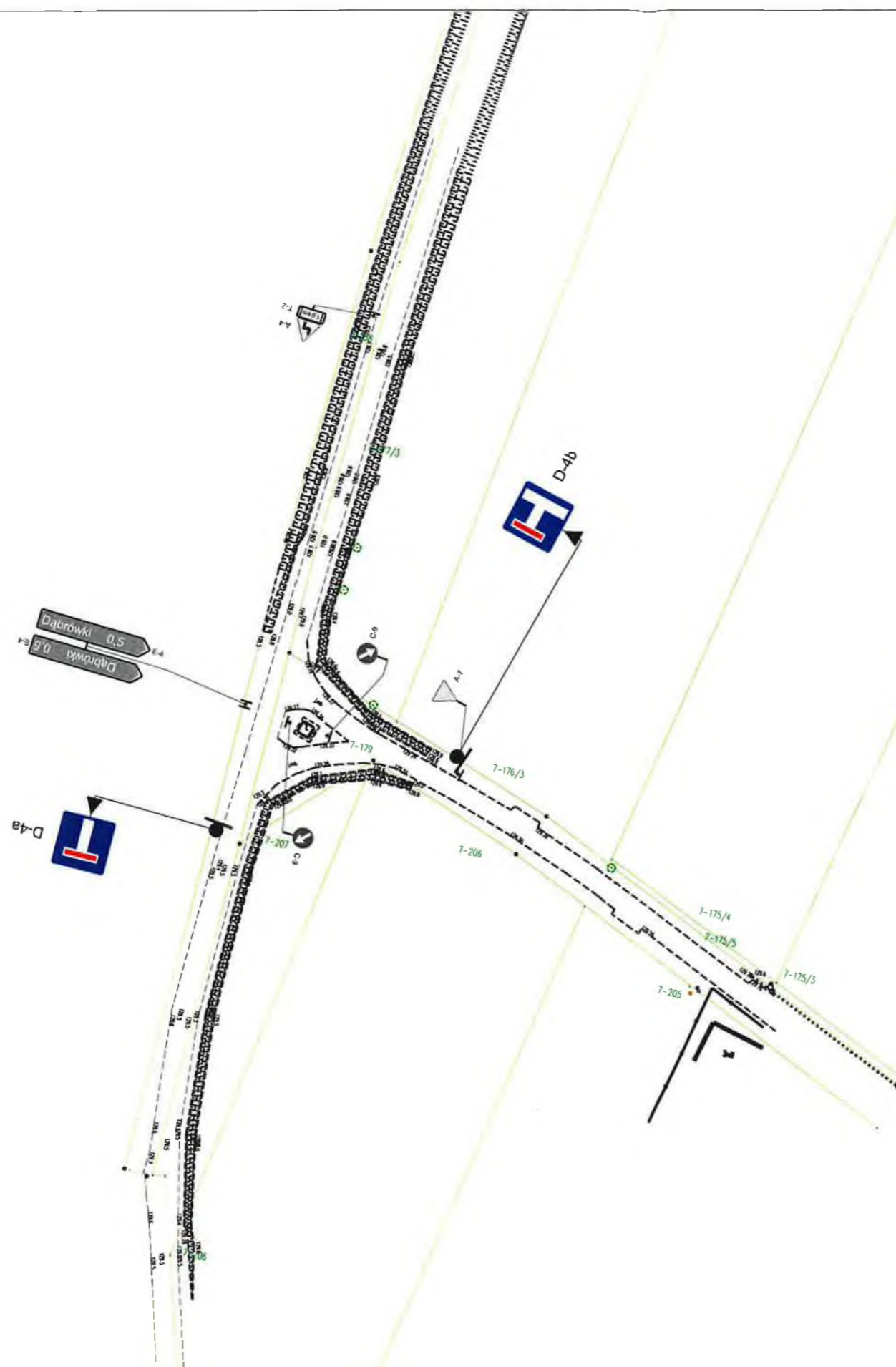
Inwestor		 POWIAT KOZIENICKI ul. J. Kochanowskiego 28 26-900 Kozienice	
Jednostka projektowa		 AMDRO Andrzej Malinowski ul. Mrówcza 165C lok. 3B 04-980 Warszawa 601 533 578	
Nazwa i adres obiektu budowlanego Przebudowa drogi powiatowej nr 1131W Boże - Nowa Wola oraz DP1701W Grabów n/Pilicą - Augustów w m. Augustów			
Stadium	PROJEKT ORGANIZACJI RUCHU NA CZAS BUDOWY	Bronzo	DROGOWA
Projektant		Podpis	
Opracował	inż. Bartłomiej Skoczny	Specjalność i nr uprawnień	MAZ/0020/POD/18
		Podpis	
		Data	LISTOPAD 2023 r.
		Skala	1:1000
Nazwa rysunku	ETAP 4	Nr rys.	6.1
		Nr strony	



Inwestor		 POWIAT KOZIENICKI ul. J. Kochanowskiego 28 26-900 Kozienice	
Jednostka projektowa		 AMDRO Andrzej Malinowski ul. Mrówcza 165C lok. 3B 04-980 Warszawa 601 533 578	
Nazwa i adres obiektu budowlanego			
Przebudowa drogi powiatowej nr 1131W Boże - Nowa Wola oraz DP1701W Grabów n/Pilicą - Augustów w m. Augustów			
Stadium	Branża	Tom	
PROJEKT ORGANIZACJI RUCHU NA CZAS BUDOWY	DROGOWA	I	
Projektant	Specjalność i nr uprawnień	Podpis	Data
inż. Bartłomiej Skoczny	MAZ/0020/POD/18		LISTOPAD 2023 r.
Opracował		Podpis	Skala
			1:1000
Nazwa rysunku		Nr rys.	Nr strony
ETAP 4		6.2	



Inwestor		 POWIAT KOZIENICKI ul. J. Kochanowskiego 28 26-900 Kozienice	
Jednostka projektowa		 AMDRO Andrzej Malinowski ul. Mrówcza 165C lok. 3B 04-980 Warszawa 601 533 578	
Nazwa i adres obiektu budowlanego			
Przebudowa drogi powiatowej nr 1131W Boże - Nowa Wola oraz DP1701W Grabów n/Pilicą - Augustów w m. Augustów			
Stadium	PROJEKT ORGANIZACJI RUCHU NA CZAS BUDOWY	Branża	DROGOWA
Tom			I
Projektant	Specjalność i nr uprawnień	Podpis	Data
Opracował	inż. Bartłomiej Skoczny	MAZ/0020/POD/18	LISTOPAD 2023 r.
		Skala	1:1000
Nazwa rysunku		Nr rys.	Nr strony
ETAP 4		6.3	

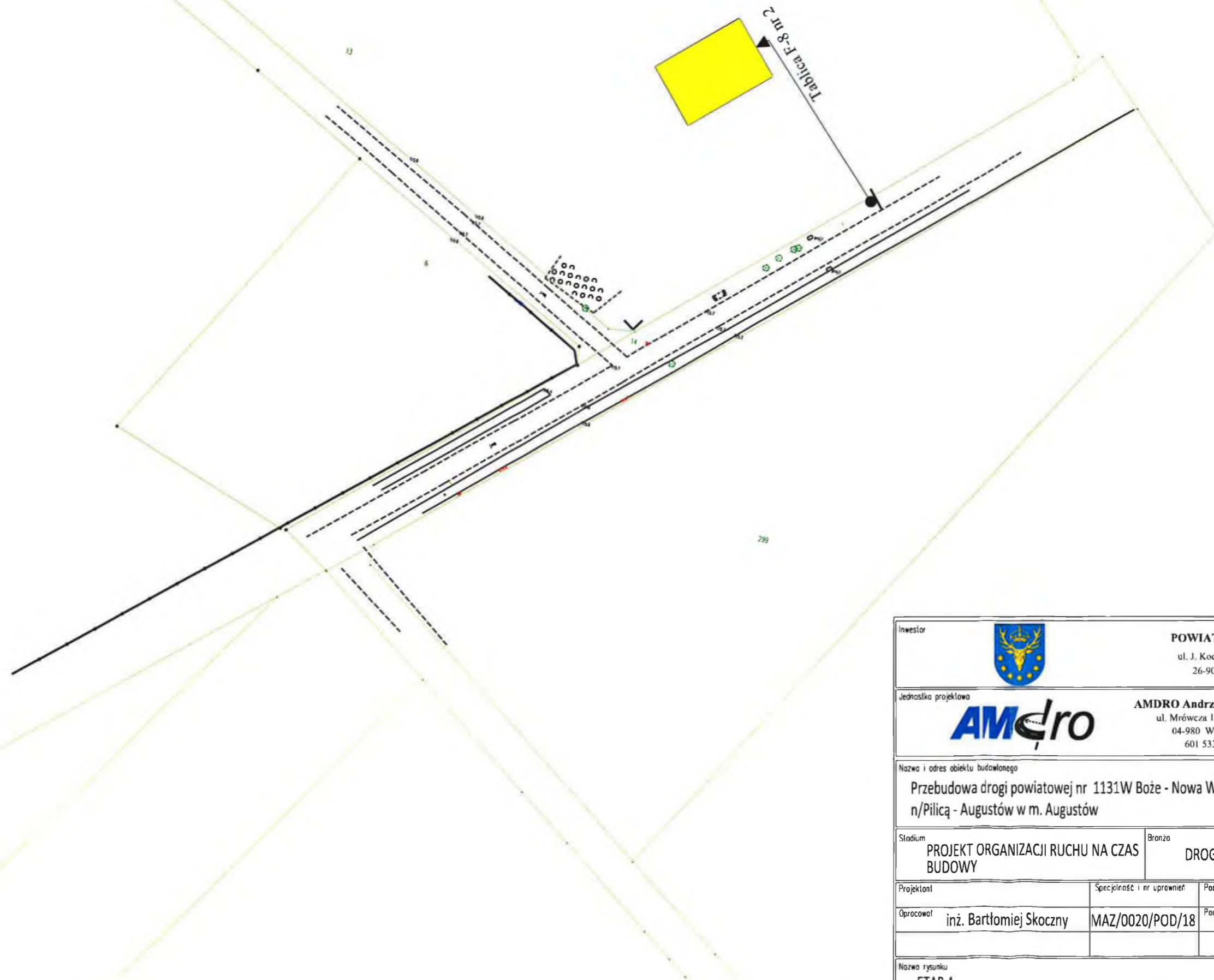


Inwestor		 POWIAT KOZIENICKI ul. J. Kochanowskiego 28 26-900 Kozienice	
Jednostka projektowa		 AMDRO Andrzej Malinowski ul. Mrówcza 165C lok. 3B 04-980 Warszawa 601 533 578	
Nazwa i adres obiektu budowlanego			
Przebudowa drogi powiatowej nr 1131W Boże - Nowa Wola oraz DP1701W Grabów n/Pilicą - Augustów w m. Augustów			
Stadium	Projekt ORGANIZACJI RUCHU NA CZAS BUDOWY	Brzoza	DROGOWA
Tom			I
Projektant	Specjalność i nr uprawnień	Podpis	Data
Opracował	inż. Bartłomiej Skoczny	MAZ/0020/POD/18	LISTOPAD 2023 r.
		Podpis 	Skala
			1:1000
Nazwa rysunku	Nr rys.		Nr strony
ETAP 4	6.4		

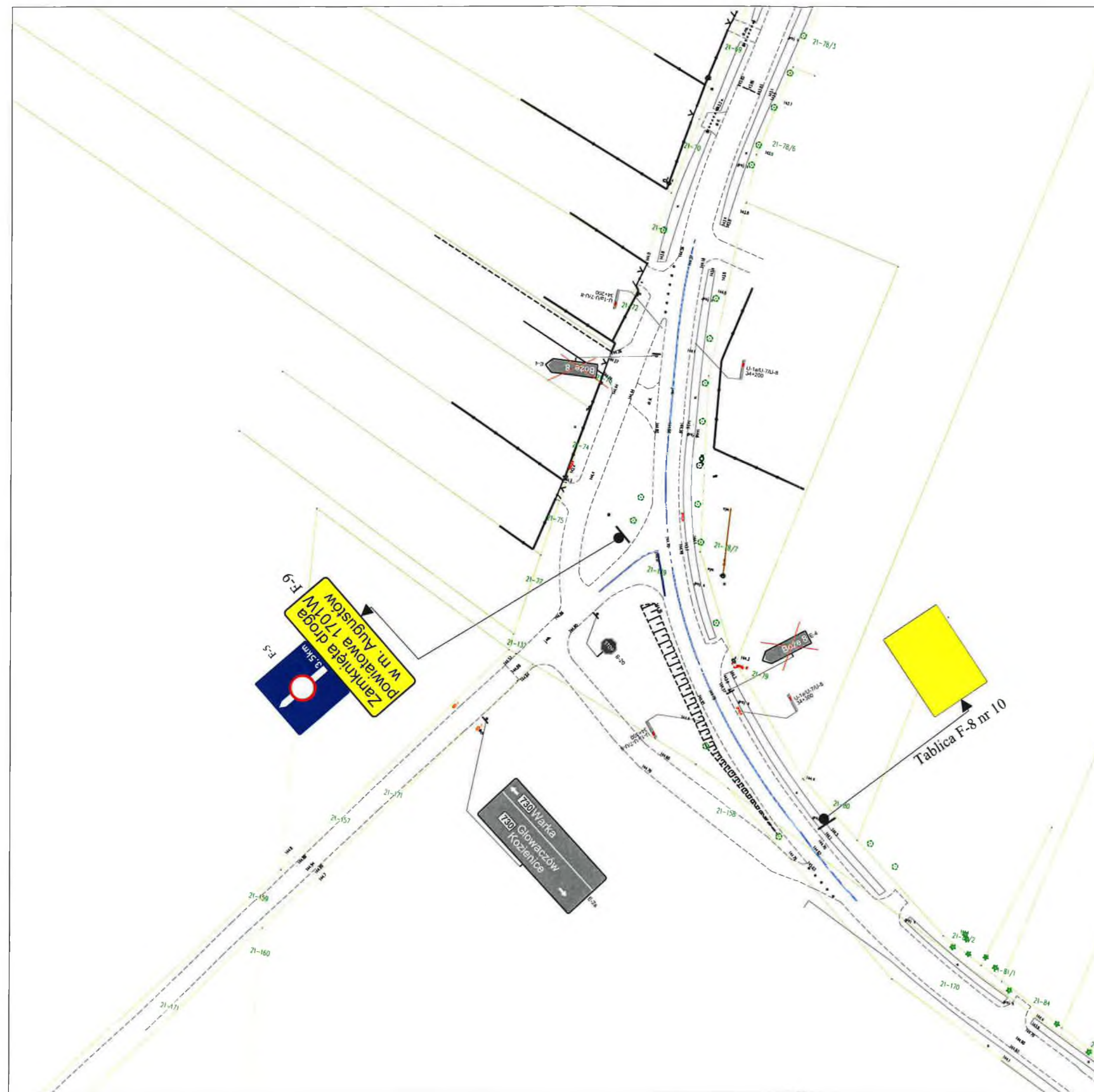
STAROSTWO POWIATOWE
ul. Kochanowskiego 28
26-900 KOZIENICE
Wydział Kierunkowy i Transportu
tel. (0-81) 611-73-81, fax (0-81) 611-73-77



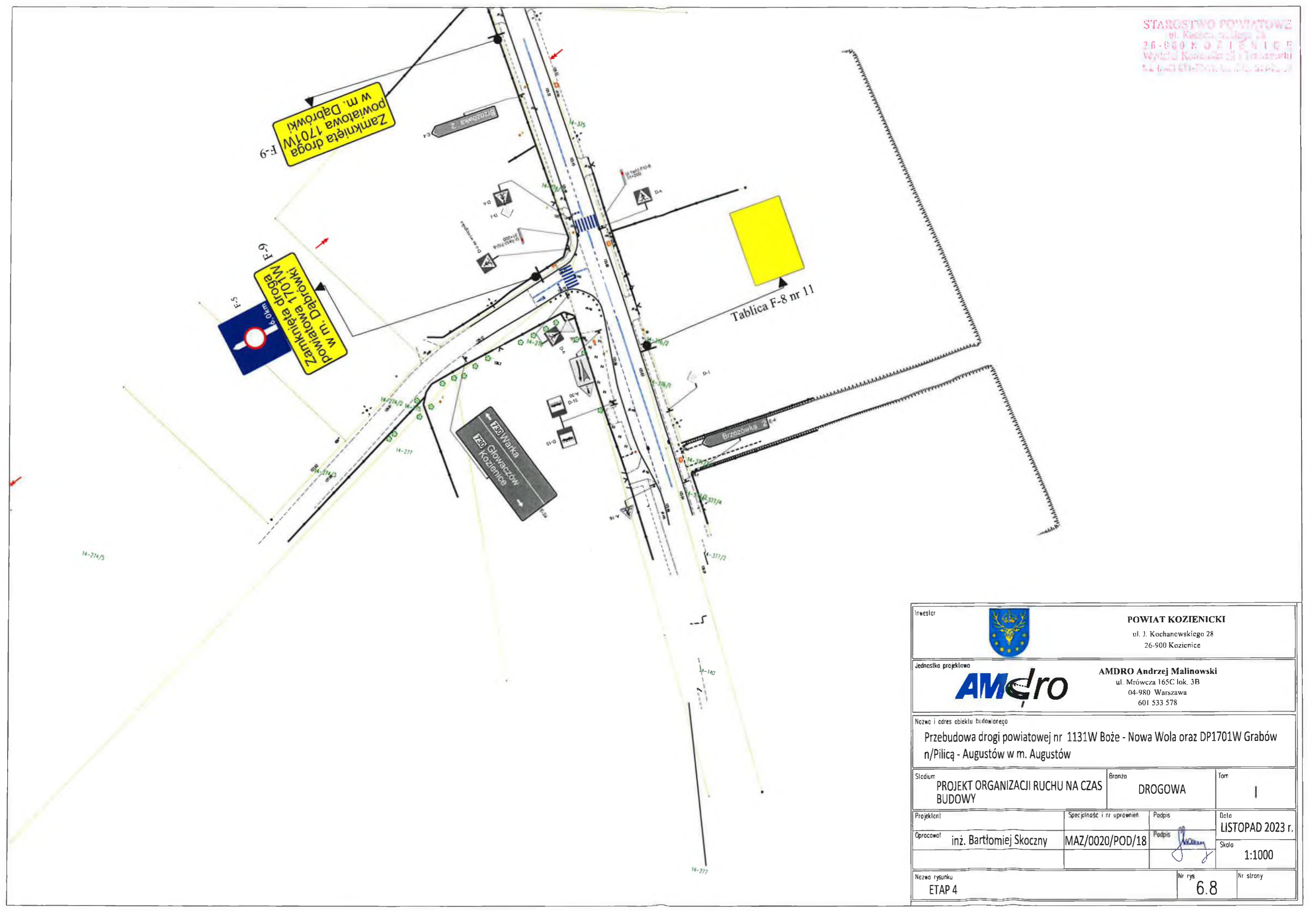
Inwestor		 POWIAT KOZIENICKI ul. J. Kochanowskiego 28 26-900 Kozienice	
Jednostka projektowa		 AMDRO Andrzej Malinowski ul. Mrówcza 165C lok. 3B 04-980 Warszawa 601 533 578	
Nazwa i adres obiektu budowlanego			
Przebudowa drogi powiatowej nr 1131W Boże - Nowa Wola oraz DP1701W Grabów n/Pilicą - Augustów w m. Augustów			
Stadium	Projekt ORGANIZACJI RUCHU NA CZAS BUDOWY	Branża	DROGOWA
Tom			I
Projektant	Specjalność i nr uprawnień	Podpis	Data
Opracował	inż. Bartłomiej Skoczny	MAZ/0020/POD/18	LISTOPAD 2023 r.
		Podpis	Skala
			1:1000
Nazwa rysunku	Nr rys		Nr strony
ETAP 4	6.5		



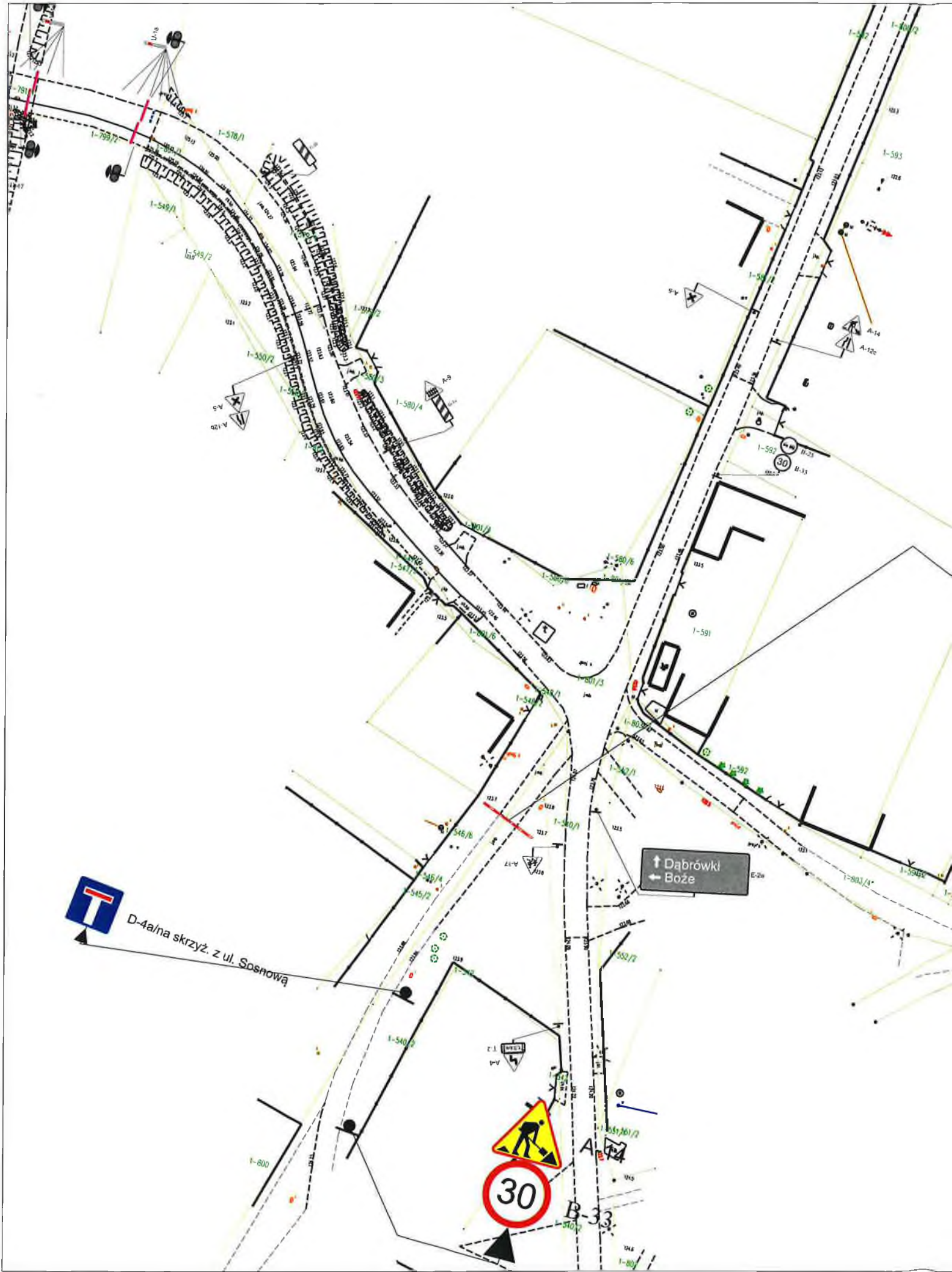
Inwestor		 POWIAT KOZIENICKI ul. J. Kochanowskiego 28 26-900 Kozienice	
Jednostka projektowa		 AMDRO Andrzej Malinowski ul. Mrówcza 165C lok. 3B 04-980 Warszawa 601 533 578	
Nazwa i adres obiektu budowlanego			
Przebudowa drogi powiatowej nr 1131W Boże - Nowa Wola oraz DP1701W Grabów n/Pilić - Augustów w m. Augustów			
Stadium	Projekcja	Tom	
PROJEKT ORGANIZACJI RUCHU NA CZAS BUDOWY	DROGOWA	I	
Projektant	Specjalność i nr uprawnień	Podpis	Data
inż. Bartłomiej Skoczny	MAZ/0020/POD/18		LISTOPAD 2023 r.
		Podpis	Skala
			1:1000
Nazwa rysunku		Nr rys.	Nr strony
ETAP 4		6.6	



Inwestor		 POWIAT KOZIENICKI ul. J. Kochanowskiego 28 26-900 Kozienice	
Jednostka projektowa		 AMDRO Andrzej Malinowski ul. Mrówcza 165C lok. 3B 04-980 Warszawa 601 533 578	
Nazwa i adres obiektu budowlanego			
Przebudowa drogi powiatowej nr 1131W Boże - Nowa Wola oraz DP1701W Grabów n/Pilicą - Augustów w m. Augustów			
Stadium	PROJEKT ORGANIZACJI RUCHU NA CZAS BUDOWY	Branża	DROGOWA
Tom	I		
Projektant	inż. Bartłomiej Skoczny	Specjalność i nr uprawnień	MAZ/0020/POD/18
Opracował	inż. Bartłomiej Skoczny	Podpis	
Data	LISTOPAD 2023 r.		
Skala	1:1000		
Nazwa rysunku	ETAP 4	Nr rys.	6.7
Nr strony			



Inwestor		 POWIAT KOZIENICKI ul. J. Kochanowskiego 28 26-900 Kozienice	
Jednostka projektowa		 AMDRO Andrzej Malinowski ul. Mrówcza 165C lok. 3B 04-980 Warszawa 601 533 578	
Nazwa i adres obiektu budowlanego			
Przebudowa drogi powiatowej nr 1131W Boże - Nowa Wola oraz DP1701W Grabów n/Pilicą - Augustów w m. Augustów			
Stadium	Branża	Tom	
PROJEKT ORGANIZACJI RUCHU NA CZAS BUDOWY	DROGOWA	I	
Projektant	Specjalność i nr uprawnień	Podpis	Data
Opracował	MAZ/0020/POD/18		LISTOPAD 2023 r.
			Skala
			1:1000
Nazwa rysunku		Nr rys.	Nr strony
ETAP 4		6.8	

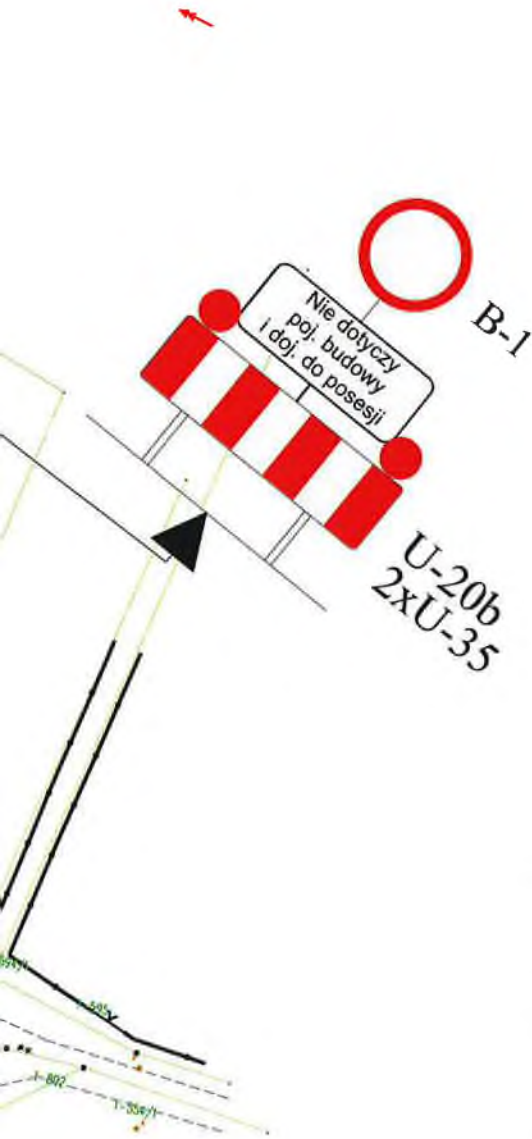


D-4a/na skrzyż. z ul. Sosnową

↑ Dąbrówki
← Boże

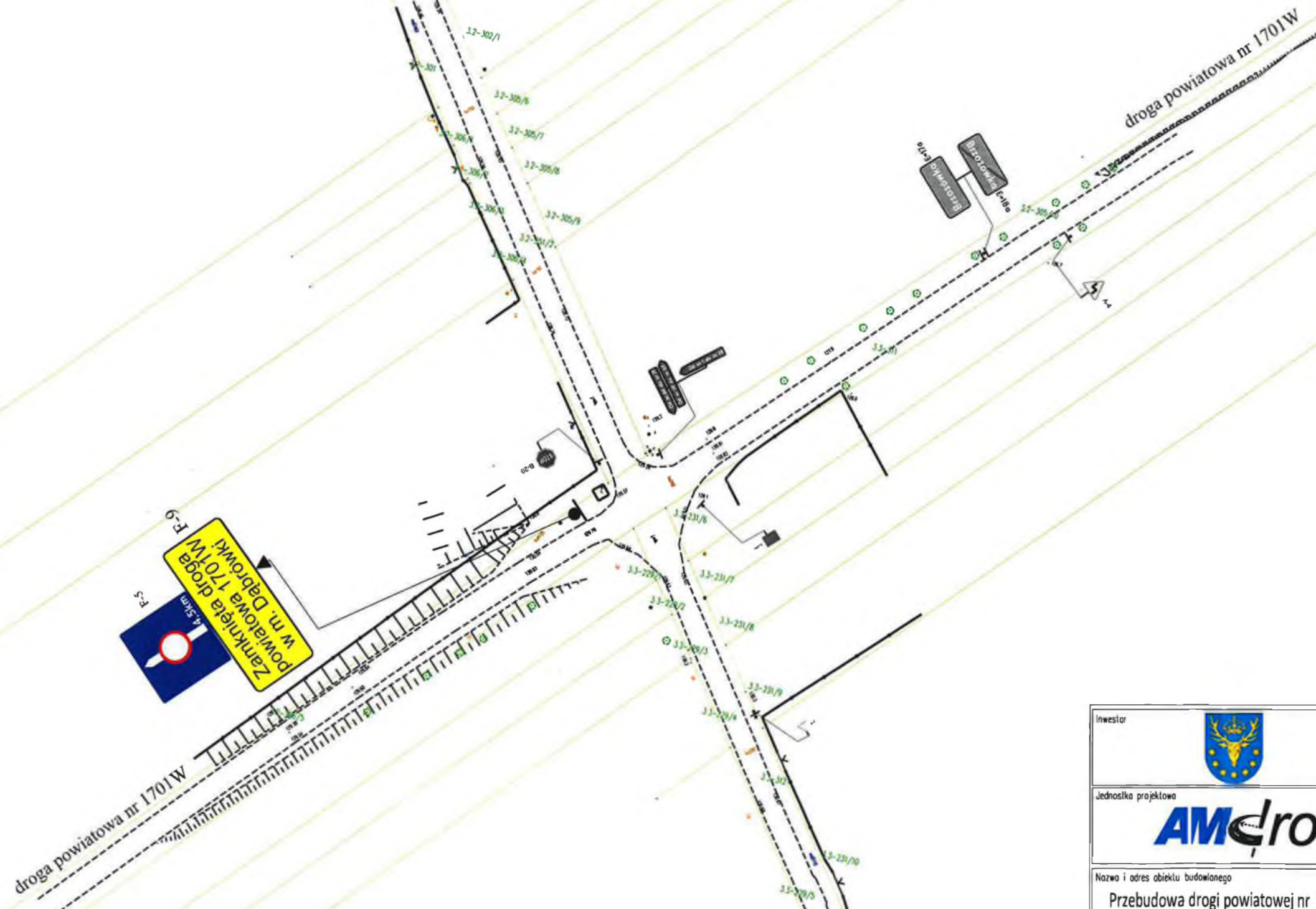


A-14
B-33



Inwestor		 POWIAT KOZIENICKI ul. J. Kochanowskiego 28 26-900 Kozienice	
Jednostka projektowa		AMDRO Andrzej Malinowski ul. Mrówcza 165C lok. 3B 04-980 Warszawa 601 533 578	
Nazwa i adres obiektu budowanego Przebudowa drogi powiatowej nr 1131W Boże - Nowa Wola oraz DP1701W Grabów n/Pilicą - Augustów w m. Augustów			
Stadium PROJEKT ORGANIZACJI RUCHU NA CZAS BUDOWY		Branża DROGOWA	Tom I
Projektant	Specjalność i nr uprawnień	Podpis	Data
Opracował	inż. Bartłomiej Skoczny	MAZ/0020/POD/18	LISTOPAD 2023 r.
			Skala 1:1000
Nazwa rysunku ETAP 4		Nr rys. 6.9	Nr strony

STAROSTWO POWIATOWE
 ul. Kościuszki 28
 26-900 KOZIENICE
 Wydział Inżynierii Transportu
 tel. 15 814 71 01, fax 15 814 71 07

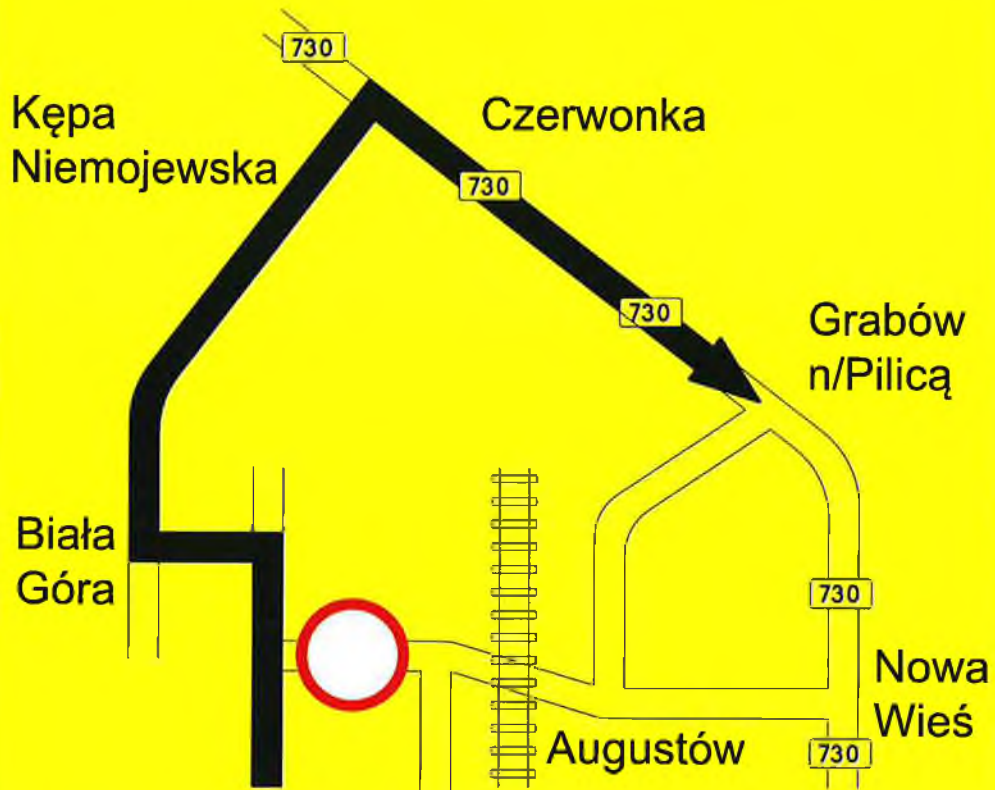


Inwestor		 POWIAT KOZIENICKI ul. J. Kochanowskiego 28 26-900 Koziensice	
Jednostka projektowa		 AMDRO Andrzej Malinowski ul. Mrówcza 165C lok. 3B 04-980 Warszawa 601 533 578	
Nazwa i adres obiektu budowlanego			
Przebudowa drogi powiatowej nr 1131W Boże - Nowa Wola oraz DP1701W Grabów n/Pilicą - Augustów w m. Augustów			
Stadium	Projekcja	Branża	Tom
PROJEKT ORGANIZACJI RUCHU NA CZAS BUDOWY		DROGOWA	I
Projektant	Specjalność i nr uprawnień	Podpis	Data
inż. Bartłomiej Skoczny	MAZ/0020/POD/18		LISTOPAD 2023 r.
Opracował		Podpis	Skala
			1:1000
Nazwa rysunku		Nr rys.	Nr strony
ETAP 4		6.10	

210

235

Zamknięta droga powiatowa 1131W Boże - Augustów



Wielkość liter:

"Zamknięta"

Duże litery 102 mm

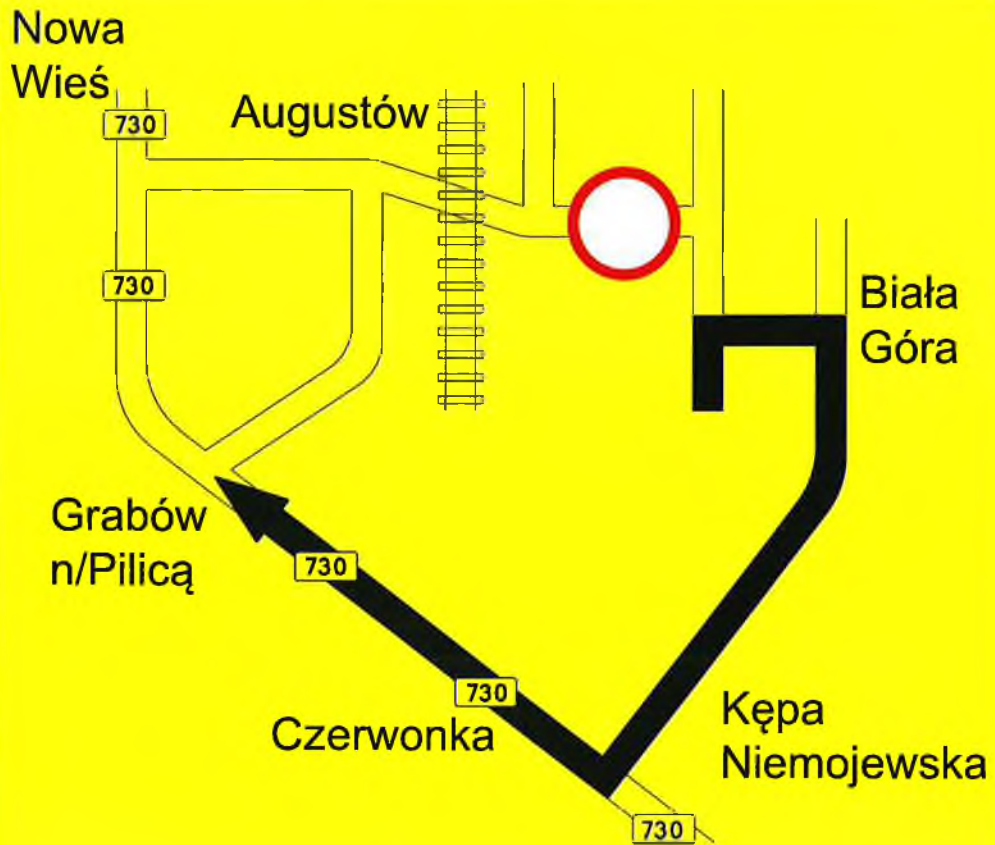
Małe litery 68 mm

Inwestor		 POWIAT KOZIENICKI ul. J. Kochanowskiego 28 26-900 Kozienice	
Jednostka projektowa		 AMDRO Andrzej Malinowski ul. Mrówcza 165C lok.3B 04-768 Warszawa 601 533 578	
Nazwa i adres obiektu budowlanego			
Przebudowa drogi powiatowej nr 1131W Boże - Nowa Wola oraz DP1701W Grabów n/Pilicą - Augustów w m. Augustów			
Stadium	Bronźo	Tom	
PROJEKT ORGANIZACJI RUCHU NA CZAS BUDOWY	DROGOWA	I	
Projektant	Specjalność i nr uprawnień	Podpis	Data
Opracował	MAZ/0020/POD/18		11.2023 r.
			Skala
			1:15
Nazwa rysunku		Nr rys.	Nr strony
TABLICA OBJAZDOWA F-8 nr 1		7.1	

210

235

Zamknięta droga powiatowa 1131W Boże - Augustów



Wielkość liter:

"Zamknięta"

Duże litery 102 mm

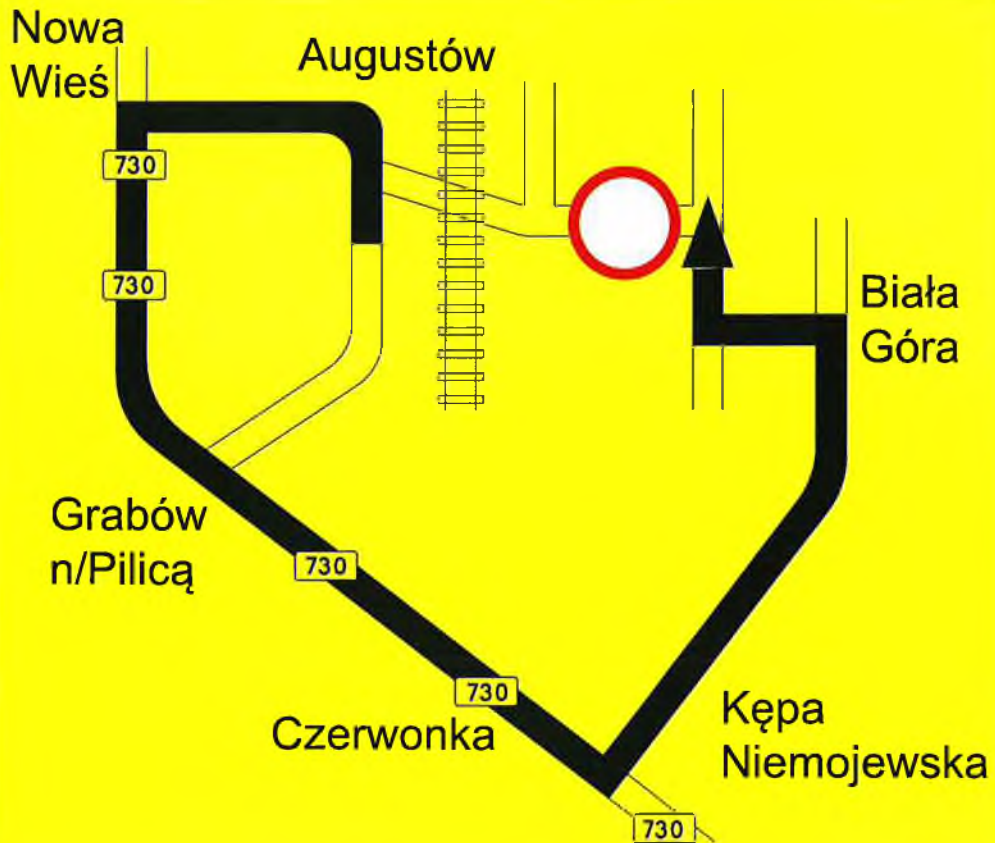
Małe litery 68 mm

Inwestor		 POWIAT KOZIENICKI ul. J. Kochanowskiego 28 26-900 Koziensice	
Jednostka projektowa		 AMDRO Andrzej Malinowski ul. Mrówcza 165C lok.3B 04-768 Warszawa 601 533 578	
Nazwa i adres obiektu budowlanego			
Przebudowa drogi powiatowej nr 1131W Boże - Nowa Wola oraz DP1701W Grabów n/Pilicą - Augustów w m. Augustów			
Stadium	PROJEKT ORGANIZACJI RUCHU NA CZAS BUDOWY	Branża	DROGOWA
Tom	I		
Projektant	Specjalność i nr uprawnień	Podpis	Data
Opracował	inż. Bartłomiej Skoczny	MAZ/0020/POD/18	11.2023 r.
			Skala
			1:15
Nazwa rysunku	Nr rys.	Nr strony	
TABLICA OBJAZDOWA F-8 nr 2	7.2		

210

235

Zamknięta droga powiatowa 1131W Boże - Augustów



Wielkość liter:

"Zamknięta"

Duże litery 102 mm

Małe litery 68 mm

Inwestor		 POWIAT KOZIENICKI ul. J. Kochanowskiego 28 26-900 Kozienice	
Jednostka projektowa		AMDRO Andrzej Malinowski ul. Mrówcza 165C lok.3B 04-768 Warszawa 601 533 578	
Nazwa i adres obiektu budowlanego			
Przebudowa drogi powiatowej nr 1131W Boże - Nowa Wola oraz DP1701W Grabów n/Pilicą - Augustów w m. Augustów			
Stadium	PROJEKT ORGANIZACJI RUCHU NA CZAS BUDOWY	Branża	DROGOWA
Projektant	inż. Bartłomiej Skoczny	Specjalność i nr uprawnień	MAZ/0020/POD/18
Podpis		Data	11.2023 r.
Opracował	inż. Bartłomiej Skoczny	Podpis	
		Skala	1:15
Nazwa rysunku		Nr rys.	Nr strony
TABLICA OBJAZDOWA F-8 nr 3		7.3	

210

235

Zamknięta droga powiatowa 1131W Boże - Augustów

Kępa Niemojewska

Czerwonka

Grabów n/Pilicą

Biała Góra

Nowa Wieś

730

730

730

730

730

Wielkość liter:

"Zamknięta"

Duże litery 102 mm

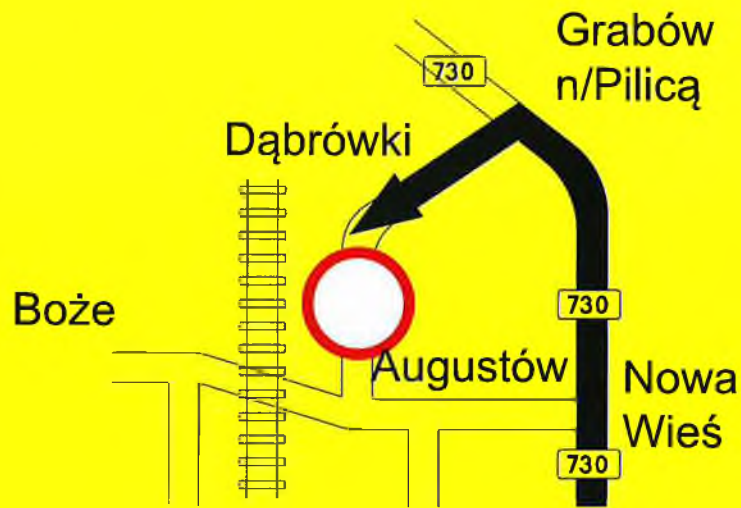
Małe litery 68 mm

Inwestor		 POWIAT KOZIENICKI ul. J. Kochanowskiego 28 26-900 Kozienice	
Jednostka projektowa		 AMDRO Andrzej Malinowski ul. Mrówcza 165C lok.3B 04-768 Warszawa 601 533 578	
Nazwa i adres obiektu budowlanego			
Przebudowa drogi powiatowej nr 1131W Boże - Nowa Wola oraz DP1701W Grabów n/Pilicą - Augustów w m. Augustów			
Stadium	PROJEKT ORGANIZACJI RUCHU NA CZAS BUDOWY	Branża	DROGOWA
Tom	I		
Projektant	Specjalność i nr uprawnień	Podpis	Data
Opracował	inż. Bartłomiej Skoczny	MAZ/0020/POD/18	11.2023 r.
			Skala
			1:15
Nazwa rysunku		Nr rys	Nr strony
TABLICA OBJAZDOWA F-8 nr 4		7.4	

210

180

Zamknięta droga powiatowa
 1701W w m. Augustów



Wielkość liter:

"Zamknięta"

Duże litery 102 mm

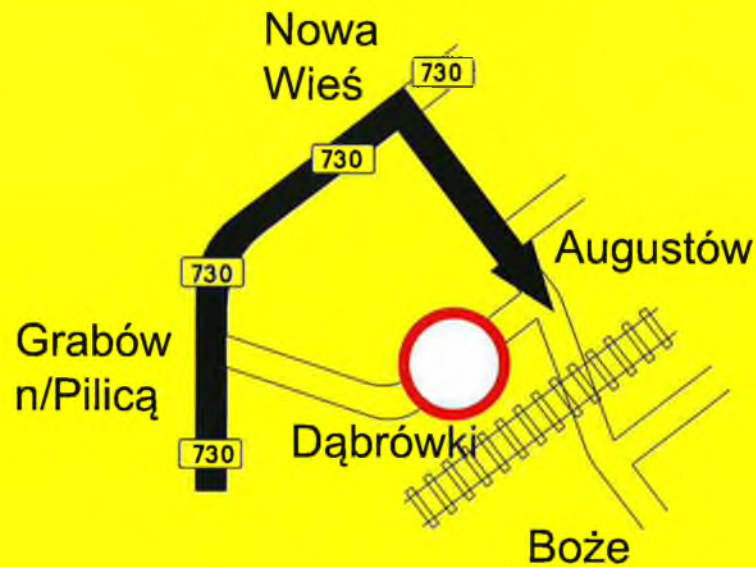
Małe litery 68 mm

Inwestor		 POWIAT KOZIENICKI ul. J. Kochanowskiego 28 26-900 Koziensice	
Jednostka projektowa		 AMDRO Andrzej Malinowski ul. Mrówcza 165C lok.3B 04-768 Warszawa 601 533 578	
Nazwa i adres obiektu budowlanego			
Przebudowa drogi powiatowej nr 1131W Boże - Nowa Wola oraz DP1701W Grabów n/Pilicą - Augustów w m. Augustów			
Stadium	PROJEKT ORGANIZACJI RUCHU NA CZAS BUDOWY	Branża	DROGOWA
			Tom I
Projektant	Specjalność i nr uprawnień	Podpis	Data
Opracował	inż. Bartłomiej Skoczny	MAZ/0020/POD/18	11.2023 r.
			Skala 1:15
Nazwa rysunku		Nr rys.	Nr strony
TABLICA OBJAZDOWA F-8 nr 5		7.5	

210

180

Zamknięta droga powiatowa
 1701W w m. Augustów



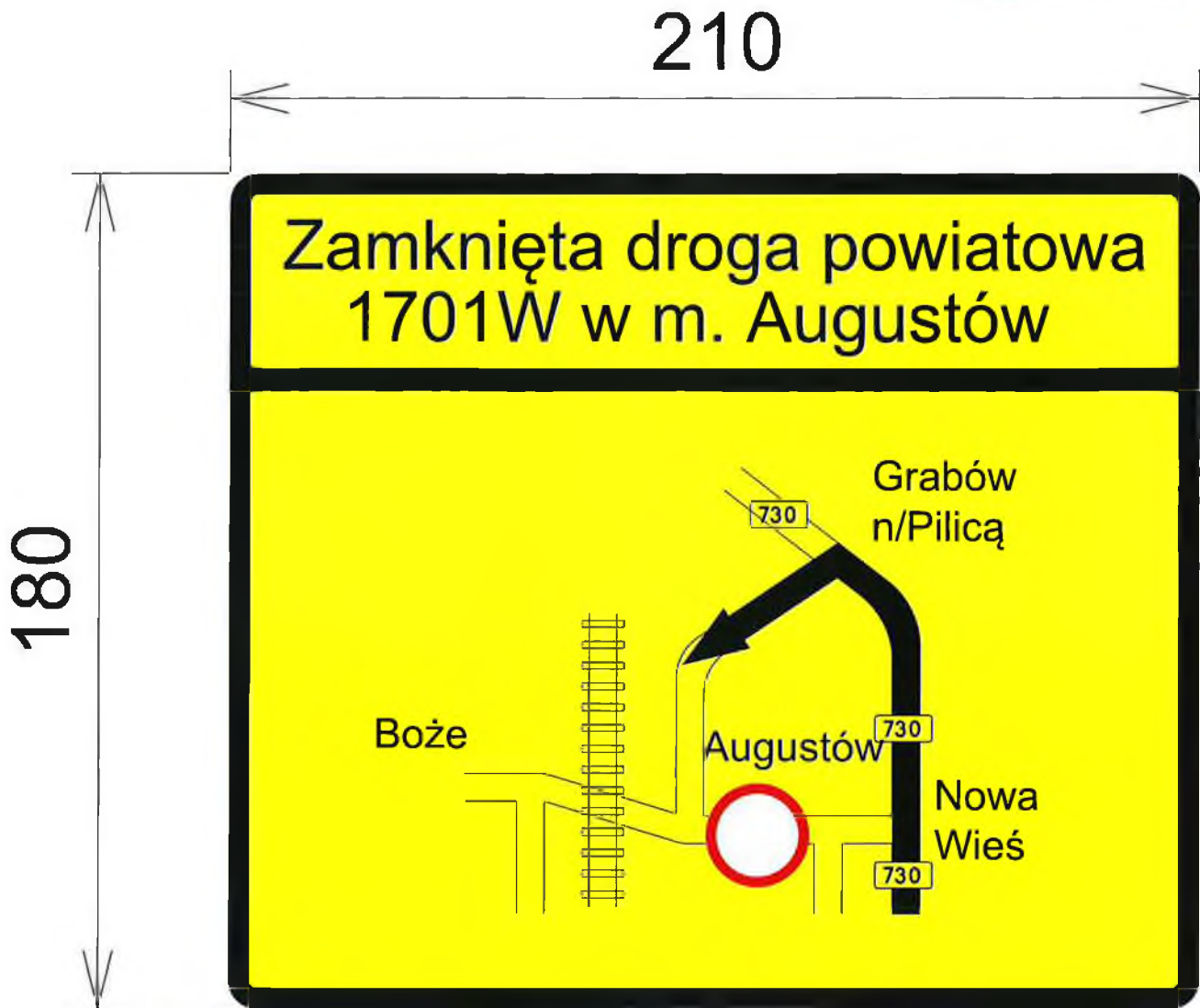
Wielkość liter:

"Zamknięta"

Duże litery 102 mm

Małe litery 68 mm

Inwestor		 POWIAT KOZIENICKI ul. J. Kochanowskiego 28 26-900 Kozienice	
Jednostka projektowa		 AMDRO Andrzej Malinowski ul. Mrówcza 165C lok.3B 04-768 Warszawa 601 533 578	
Nazwa i adres obiektu budowlanego			
Przebudowa drogi powiatowej nr 1131W Boże - Nowa Wola oraz DP1701W Grabów n/Pilicą - Augustów w m. Augustów			
Stadium		Bronza	Tom
PROJEKT ORGANIZACJI RUCHU NA CZAS BUDOWY		DROGOWA	I
Projektant	Specjalność i nr uprawnień	Podpis	Data
Opracował	inż. Bartłomiej Skoczny	MAZ/0020/POD/18	11.2023 r.
		Podpis	Skala
			1:15
Nazwa rysunku		Nr rys.	Nr strony
TABLICA OBJAZDOWA F-8 nr 6		7.6	



Wielkość liter:

"Zamknięta"

Duże litery 102 mm

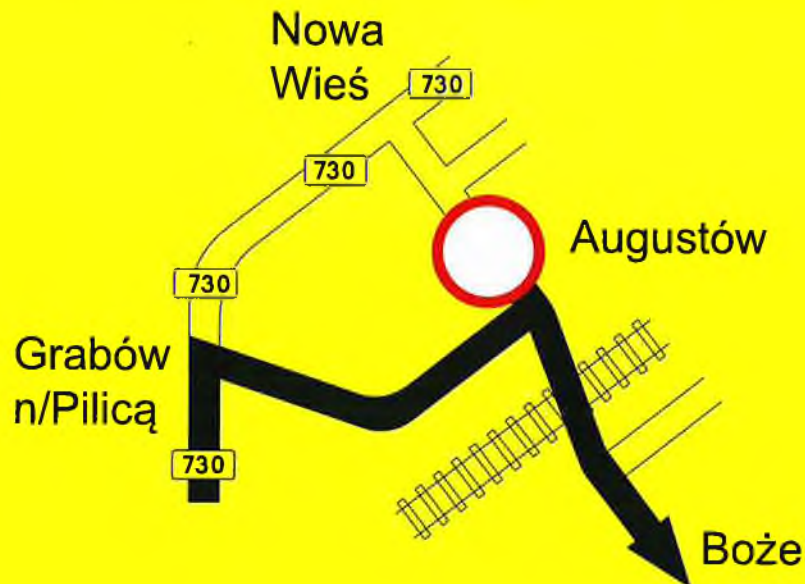
Małe litery 68 mm

Inwestor		 POWIAT KOZIENICKI ul. J. Kochanowskiego 28 26-900 Kozienice	
Jednostka projektowa		 AMDRO Andrzej Malinowski ul. Mrówcza 165C lok.3B 04-768 Warszawa 601 533 578	
Nazwa i adres obiektu budowlanego Przebudowa drogi powiatowej nr 1131W Boże - Nowa Wola oraz DP1701W Grabów n/Pilicą - Augustów w m. Augustów			
Stadium	PROJEKT ORGANIZACJI RUCHU NA CZAS BUDOWY	Eranżo	DROGOWA
Projektant	inż. Bartłomiej Skoczny	Specjalność i nr uprawnień	MAZ/0020/POD/18
Upracował	inż. Bartłomiej Skoczny	Podpis	
Nazwa rysunku		Nr rys.	Nr strony
TABLICA OBJAZDOWA F-8 nr 8		7.8	
			Data 11.2023 r.
			Skala 1:15

210

180

Zamknięta droga powiatowa 1701W w m. Augustów



Wielkość liter:

"Zamknięta"

Duże litery 102 mm

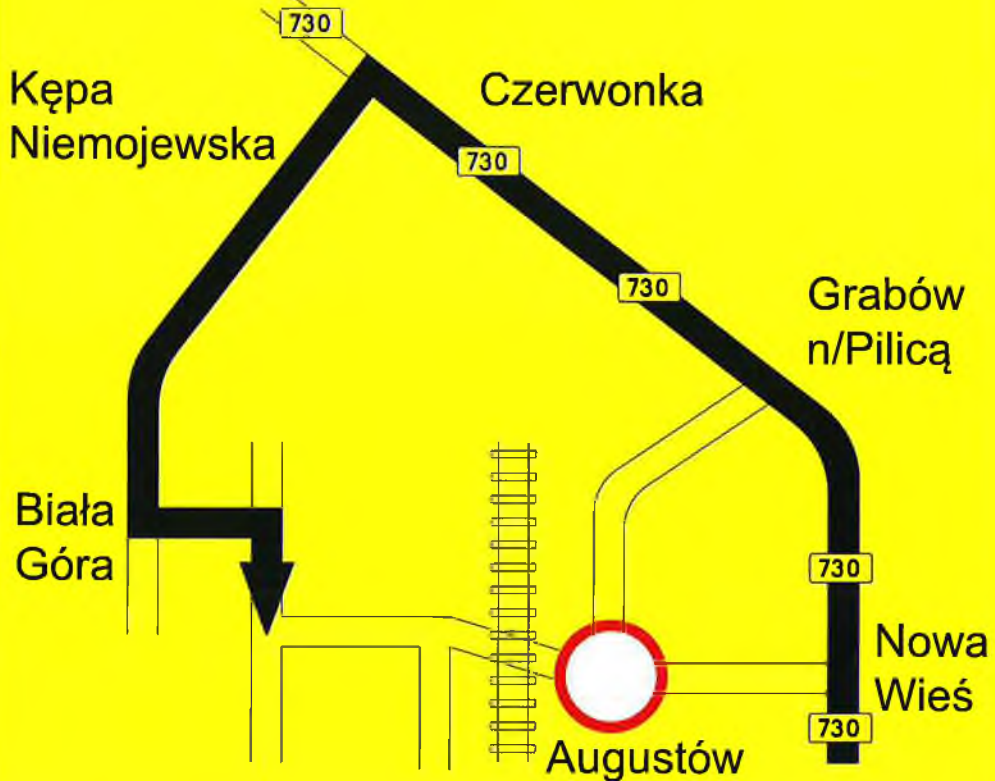
Małe litery 68 mm

Inwestor		 POWIAT KOZIENICKI ul. J. Kochanowskiego 28 26-900 Kozienice	
Jednostka projektowa		 AMDRO Andrzej Malinowski ul. Mrówcza 165C lok.3B 04-768 Warszawa 601 533 578	
Nazwa i adres obiektu budowlanego Przebudowa drogi powiatowej nr 1131W Boże - Nowa Wola oraz DP1701W Grabów n/Pilicą - Augustów w m. Augustów			
Stadium	PROJEKT ORGANIZACJI RUCHU NA CZAS BUDOWY	Branża	DROGOWA
			Tcm I
Projektant	Specjalność i nr uprawnień	Podpis	Data
Opracował	inż. Bartłomiej Skoczny	MAZ/0020/POD/18	11.2023 r.
		 Skala 1:15	
Nazwa rysunku		Nr rys.	Nr strony
TABLICA OBJAZDOWA F-8 nr 9		7.9	

210

235

Zamknięta droga powiatowa 1131W Boże - Augustów



Wielkość liter:

"Zamknięta"

Duże litery 102 mm

Małe litery 68 mm

Inwestor		 POWIAT KOZIENICKI ul. J. Kochanowskiego 28 26-900 Kozienice	
Jednostka projektowa		AMdro AMDRO Andrzej Malinowski ul. Mrówcza 165C lok.3B 04-768 Warszawa 601 533 578	
Nazwa i adres obiektu budowlanego Przebudowa drogi powiatowej nr 1131W Boże - Nowa Wola oraz DP1701W Grabów n/Pilicą - Augustów w m. Augustów			
Stadium	PROJEKT ORGANIZACJI RUCHU NA CZAS BUDOWY	Brzoza	DROGOWA
Projektant	inż. Bartłomiej Skoczny	Specjalność i nr uprawnień	MAZ/0020/POD/18
Opracował	inż. Bartłomiej Skoczny	Podpis	
		Data	11.2023 r.
		Skala	1:15
Nazwa rysunku		Nr rys.	Nr strony
TABLICA OBJAZDOWA F-8 nr 10		7.10	

210

235

Zamknięta droga powiatowa 1131W Boże - Augustów



Wielkość liter:

"Zamknięta"

Duże litery 102 mm

Małe litery 68 mm

Inwestor		 POWIAT KOZIENICKI ul. J. Kochanowskiego 28 26-900 Koziennice	
Jednostka projektowa		 AMDRO Andrzej Malinowski ul. Mrówcza 165C lok.3B 04-768 Warszawa 601 533 578	
Nazwa i adres obiektu budowlanego Przebudowa drogi powiatowej nr 1131W Boże - Nowa Wola oraz DP1701W Grabów n/Pilicą - Augustów w m. Augustów			
Stadium	PROJEKT ORGANIZACJI RUCHU NA CZAS BUDOWY	Eranza	DROGOWA
Tom	I		
Projektant	Specjalność i nr uprawnień	Podpis	Data
Opracował	inż. Bartłomiej Skoczny	MAZ/0020/POD/18	11.2023 r.
		Podpis	Skala
			1:15
Nazwa rysunku	Nr rys.	Nr strony	
TABLICA OBJAZDOWA F-8 nr 11	7.11		