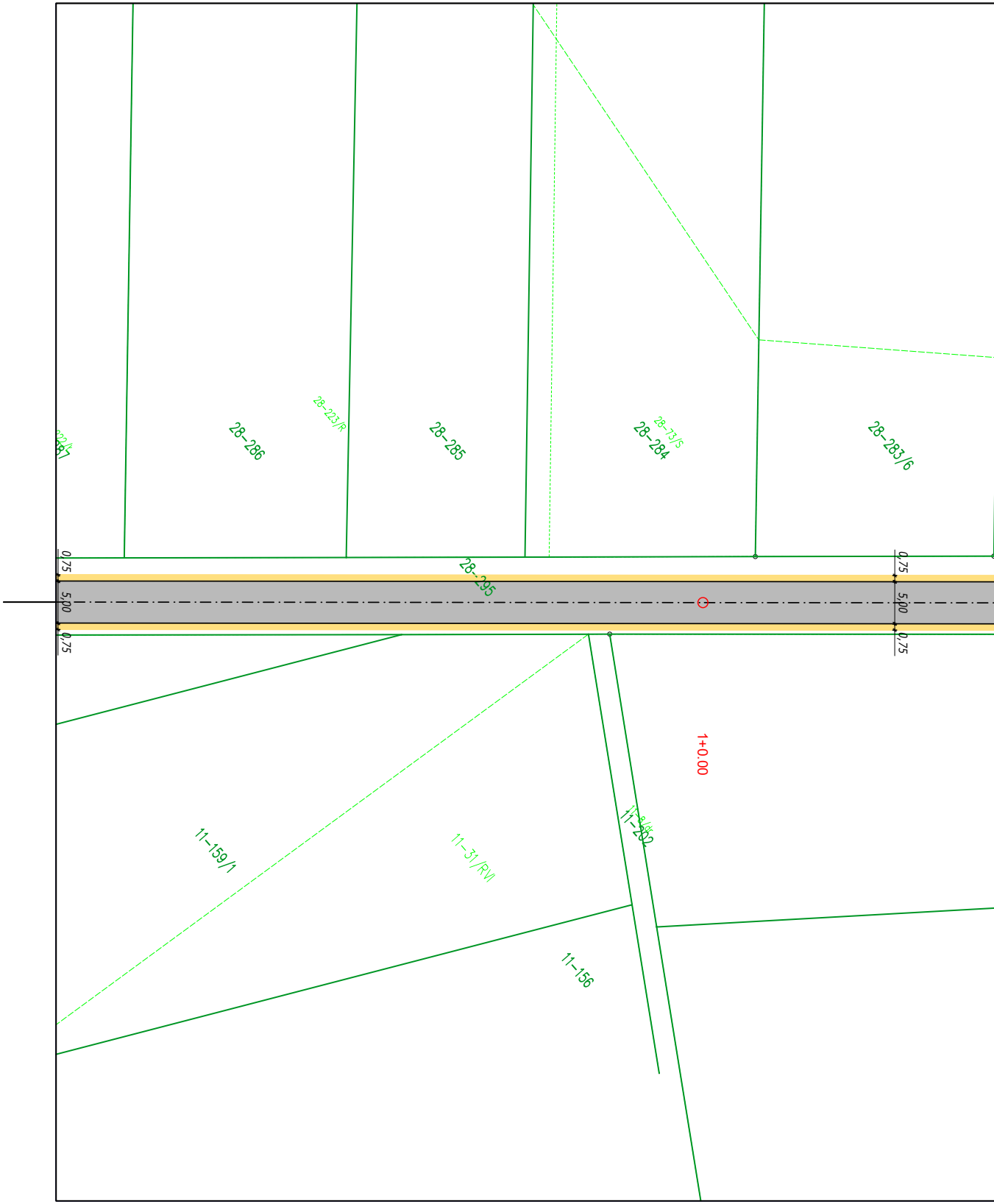
28-286
28-223/R
28-285
28-73/5
28-284
28-283/6
28-295
0.75
5.00
0.75
0.75
5.00
0.75
1+0.00
11-159/1
11-31/RVI
11-8/dr
11-202
11-156

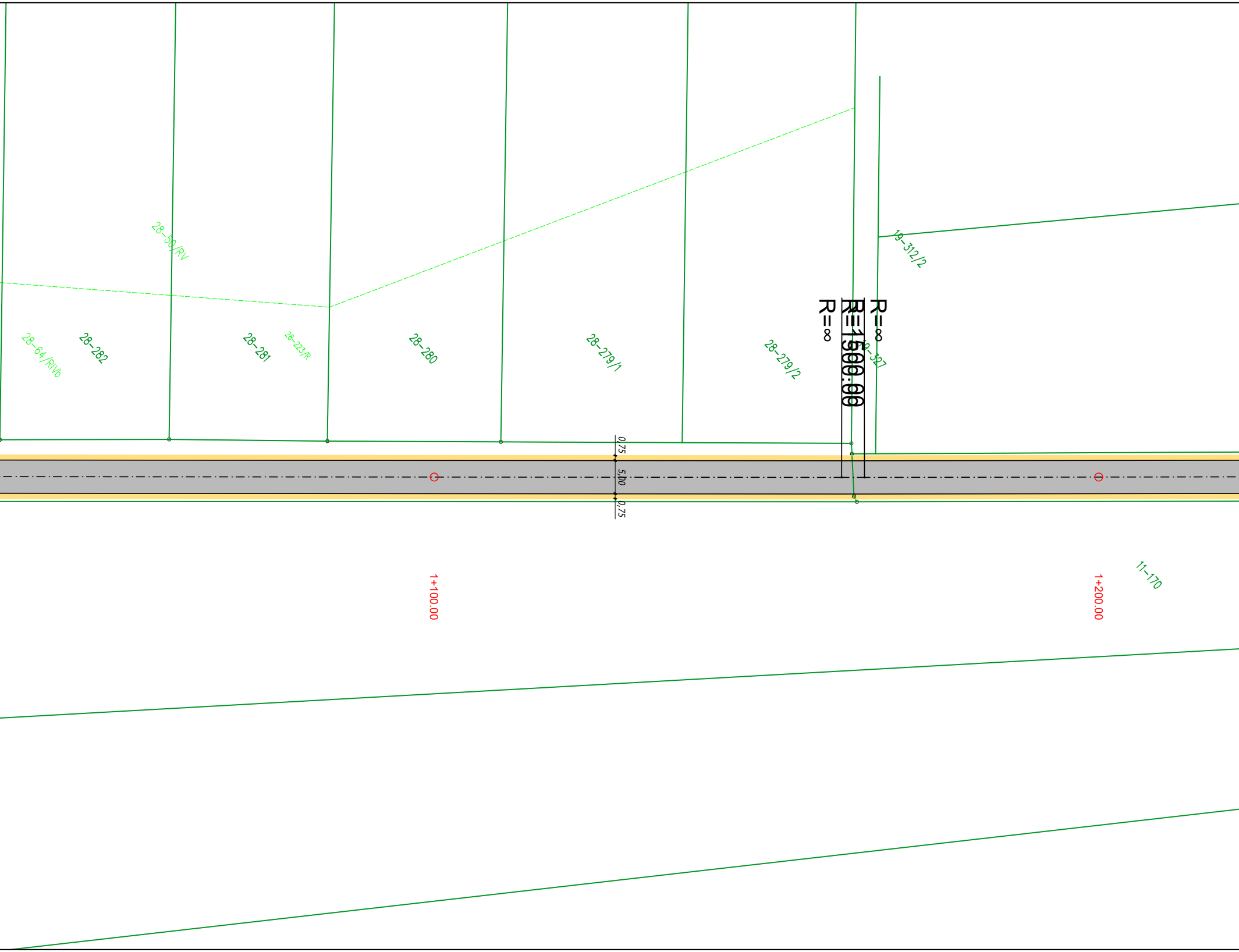
28-50/RV
28-64/RIVb
28-282
28-281
28-223/R
28-280
28-279/1
28-279/2
R=∞
R=1500.00
R=1500.00
R=∞
19-327
19-312/2
0,75
5,00
0,75
1+100.00
1+200.00
11-170

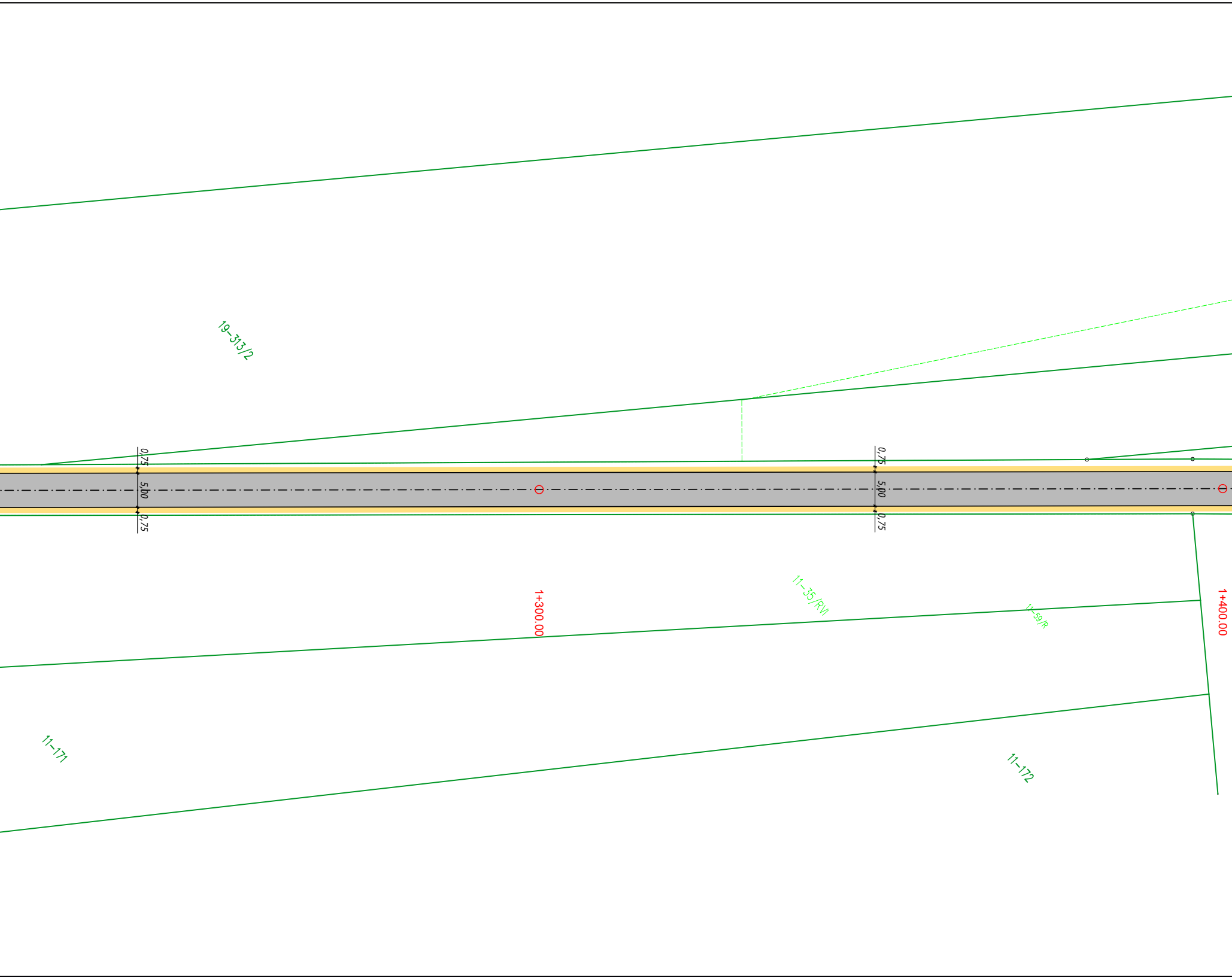
19–313/2
0.75
5.00
0.75
0.75
5.00
0.75
1+300.00
11–35/RVI
11–59/R
1+400.00
11–171
11–172

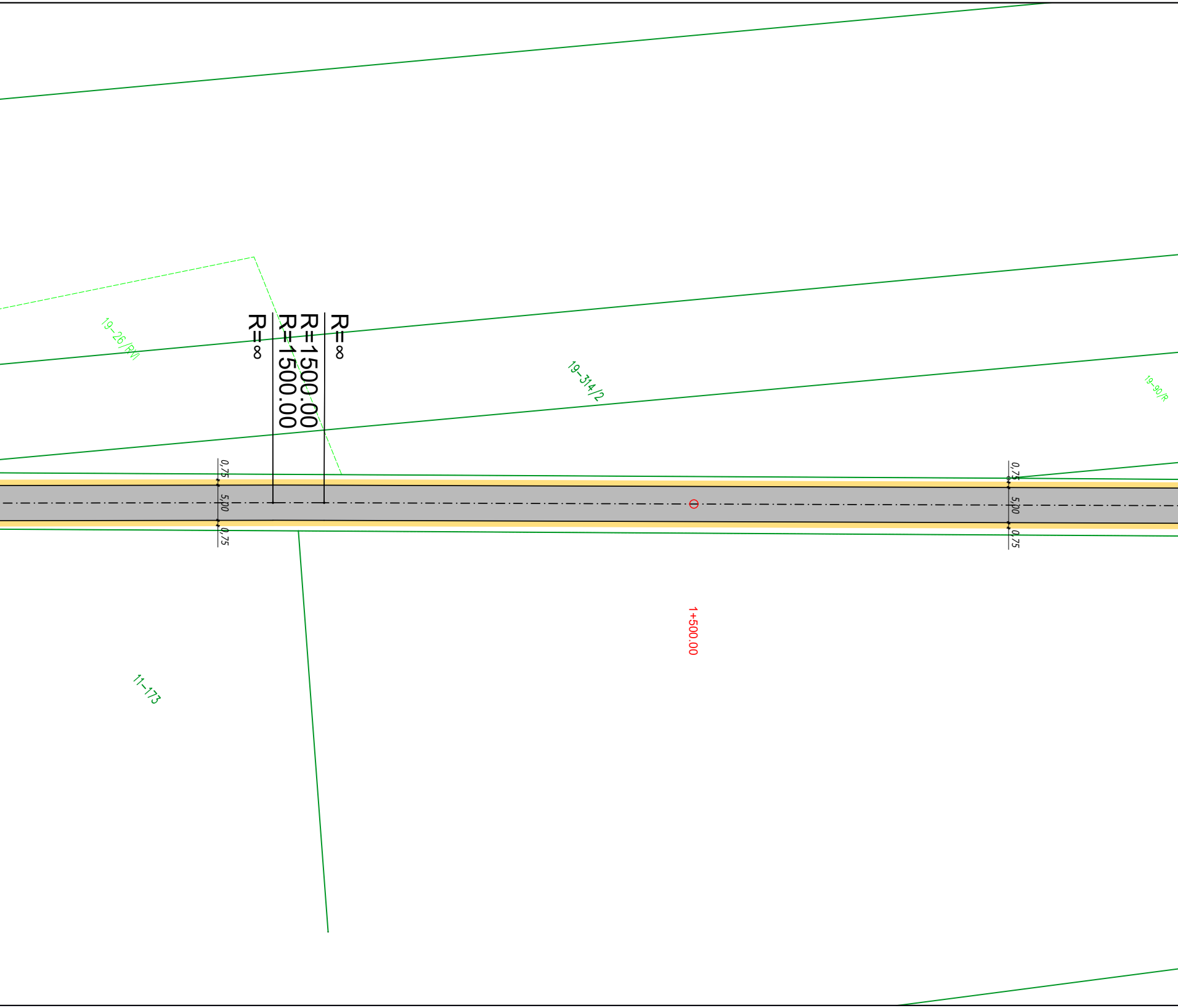
19-26 /RM
R=∞
R=1500.00
R=1500.00
R=∞
19-314/2
19-90/R
0,75
5,00
0,75
0,75
5,00
0,75
1+500.00
11-173

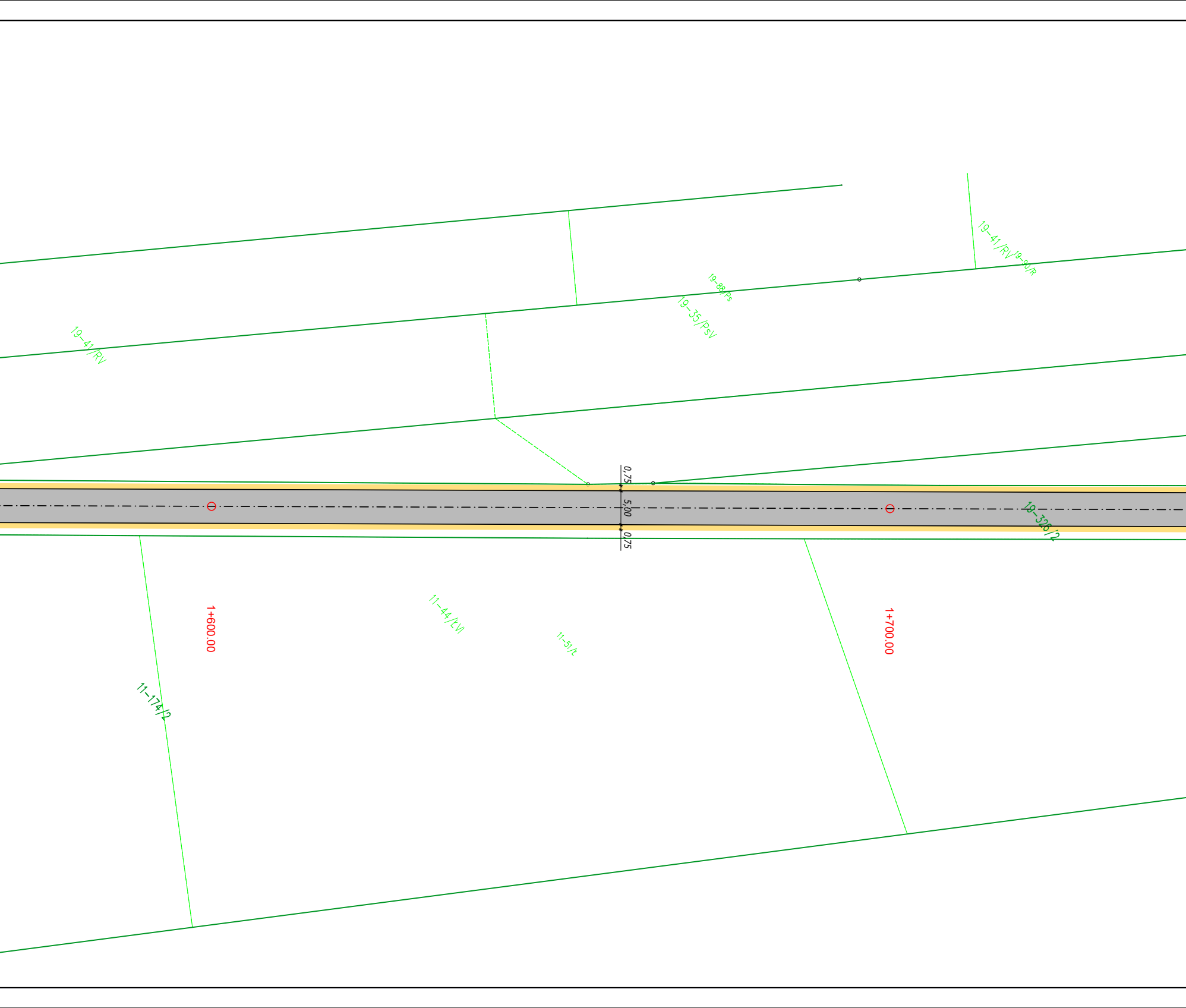
19–41/RV
19–88/Ps
19–35/PsV
19–41/RV
19–90/R
0,75
5,00
0,75
19–326/2
1+600.00
11–44/ŁVl
11–51/Ł
1+700.00
11–174/2

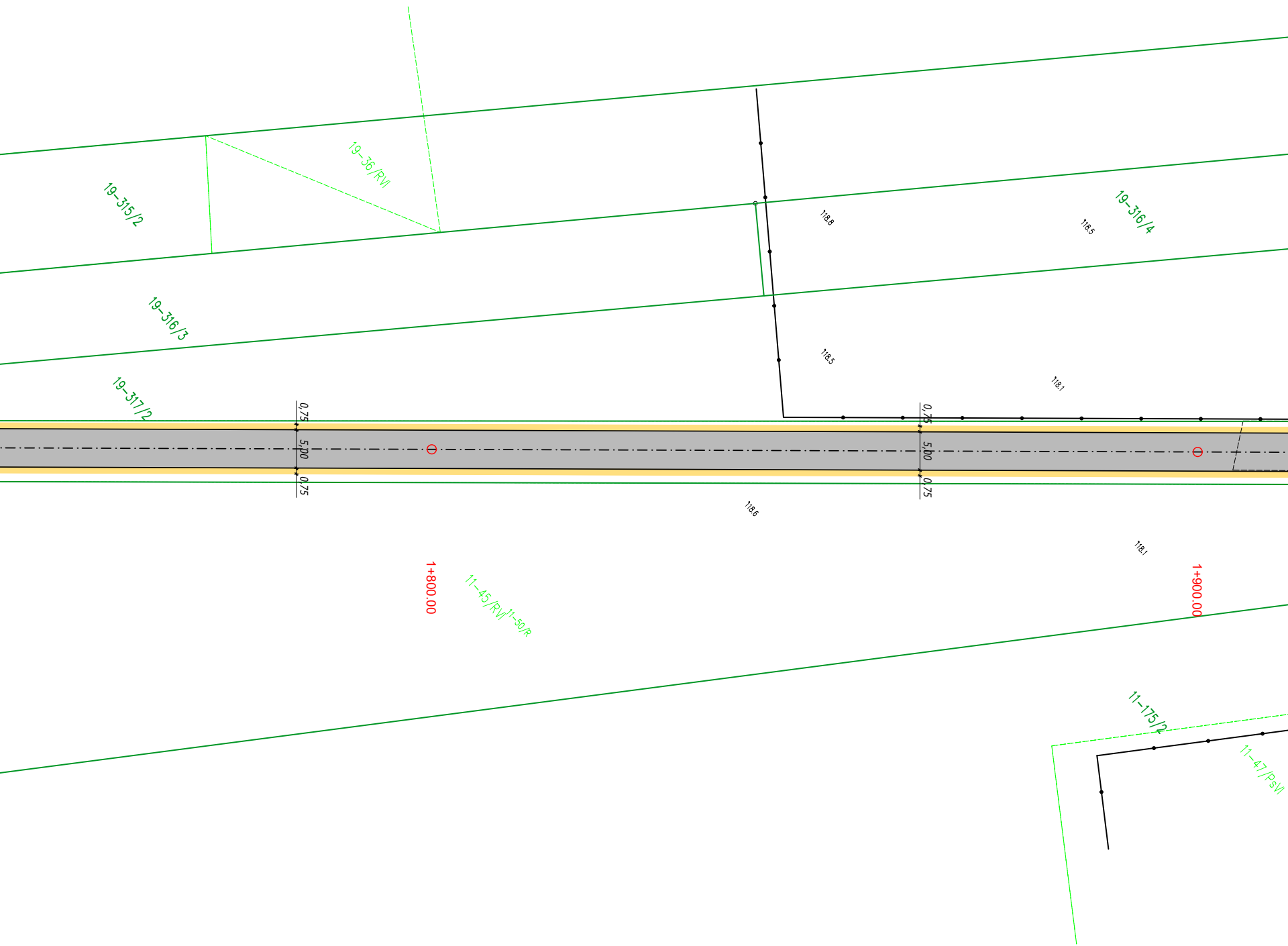
19–315/2
19–36/RVI
19–316/4
118.8
118.5
19–316/3
118.5
118.1
19–317/2
0.75
5.00
0.75
0.75
5.00
0.75
118.6
118.1
1+800.00
11–45/RVI
11–50/R
1+900.00
11–175/2
11–47/PsVI

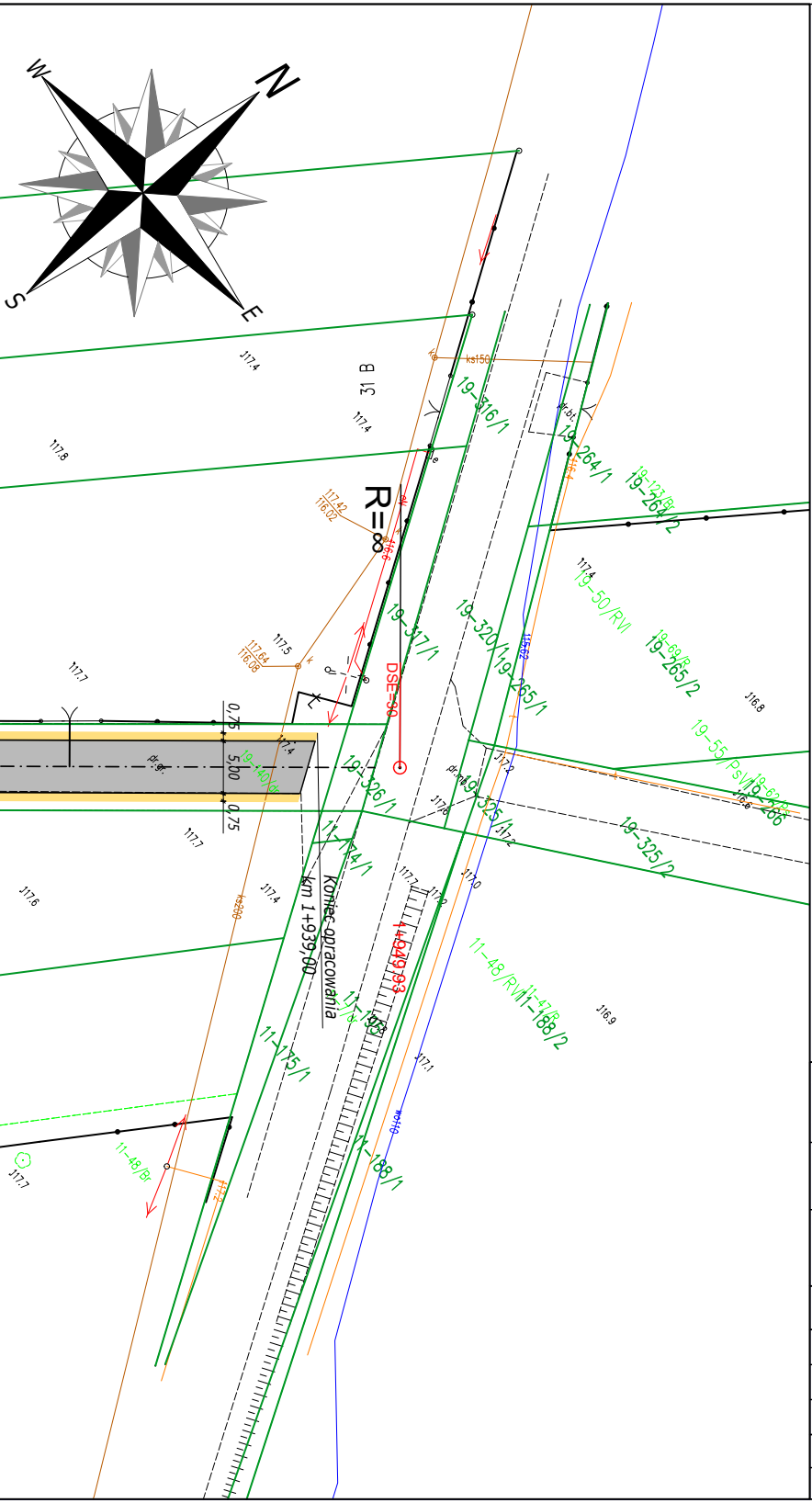

W
N
S
E
31 B
R=∞
ks150
DSE=50
19-316/1
19-317/1
19-320/1
19-264/1
19-264/2
19-265/1
19-265/2
19-50/RVI
19-326/1
19-325/1
19-325/2
19-55/PsVI
19-266
11-174/1
11-175/1
11-48/RVI
11-188/2
11-188/1
11-48/Br
0,75
5,00
0,75
km 1+939,00
Koniec opracowania
117.4
117.8
117.5
117.7
117.6
117.2
117.0
117.1
116.8
116.9

NAZWA ZADANIA

Przebudowa drogi gminnej nr 170443W

INWESTOR

Gmina Grabów nad Pilicą

JEDNOSTKA PROJEKTOWA

BIM Płużyński

Biuro Inżynierskie Marcin Płużyński
ul. Piłsudskiego 42A 05-600 Grójec

BRANŻA **Drogowa**	FAZA PROJEKTU **Program funkcjonalno - użytkowy**		
PROJEKTOWAŁ **mgr inż. MARCIN PŁUŻYŃSKI**	NUMER UPRAWNIEŃ **MAZ/0188/PBD/16**	PODPIS	
OPRACOWAŁ	NUMER UPRAWNIEŃ	PODPIS	
OPRACOWAŁ	NUMER UPRAWNIEŃ	PODPIS	

TYTUŁ RYSUNKU

Koncepcja zagospodaraowania terenu

07.2022	SKALA **1:500**	ARKUSZ **2/2**	NUMER RYSUNKU **BD.02.01**